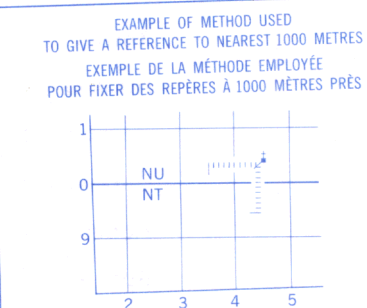
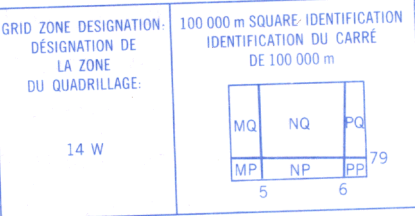




Military users, refer to this map as: Réference de cette carte pour usage militaire: SERIES A 502 SÉRIE MAP 67 H & 67 G CARTE ÉDITION 3 MCE ÉDITION

THE LIMITS OF THE LAND PARCELS WITHIN THE LAND CLAIM SETTLEMENT AREA ARE DEPICTED IN APPROXIMATE LOCATIONS. THE TERRITORIAL LIMITS OF NUNAVUT WILL COME INTO FORCE APRIL 1, 1999. LES LIMITES DES PARCELLES DE TERRAIN SITUÉES À L'INTÉRIEUR DE LA ZONE DE RÉGLEMENT DES RÉVENDICATIONS TERRITORIALES SONT APPROXIMATIVES. LES LIMITES DÉFINISSANT LE TERRITOIRE DU NUNAVUT SERONT OFFICIELLEMENT ADOPTEES LE 1^{ER} AVRIL 1999.

TEN THOUSAND METRE UNIVERSAL TRANSVERSE MERCATOR GRID ZONE 14 QUADRILLAGE DE DIX MILLE MÈTRES TRANSVERSE UNIVERSEL DE MERCATOR



REFERENCE POINT POINT DE REPÈRE CHURCH - ÉGLISE (as above) (en-dessus) NU

SQUARE. Read letters of 100 000m square. CARRÉ. Lire les lettres du carré de 100 000m. NT

EASTING. Read number on grid line immediately to left of point. ABSCISSE. Noter le chiffre de la ligne du quadrillage immédiatement à gauche du repère. Estimate tenths of a square from this line eastward to point. Estimer le nombre de dixièmes du carré entre cette ligne et le repère en direction est. 4

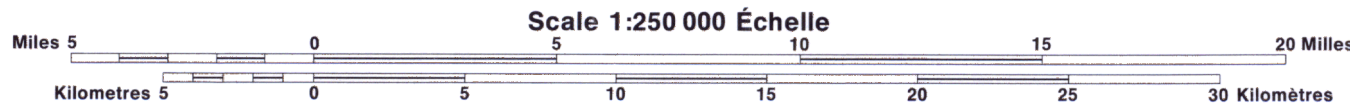
NORTHING. Read number on grid line immediately below point. ORDONNÉE. Noter le chiffre de la ligne du quadrillage immédiatement en dessous du repère. Estimate tenths of a square from this line northward to point. Estimer le nombre de dixièmes du carré entre cette ligne et le repère en direction nord. 04

GRID REFERENCE. RÉFÉRENCE AU QUADRILLAGE: NU4504

If reporting beyond 18° in any direction, prefix Grid Zone designation as: 14VNU4504. Si vous faites connaître votre position à quelque'un qui se trouve à plus de 18°, peu importe la direction, indiquez également la zone du quadrillage tel que: 14VNU4504.

1963

Roads: Routes: cart track: de terre: trail, cut line or portage: sentier, percée ou portage: FOR COMPLETE REFERENCE SEE REVERSE SIDE. POUR UNE LISTE COMPLETE DES SIGNES, VOIR AU VERSO



FRANKLIN STRAIT

DISTRICT OF FRANKLIN DISTRICT DE FRANKLIN NORTHWEST TERRITORIES TERRITOIRES DU NORD-OUEST

Magnetic Declination 1984 varies from 15°24' westerly at centre of west edge to 16°45' westerly at centre of east edge. Mean annual change decreasing 30.0' west edge, increasing 6.3' east edge. The magnetic compass is likely to be useless in this area.

En 1984, la déclinaison magnétique varie de 15°24' vers l'ouest, au centre du bord ouest, à 16°45' vers l'ouest, au centre du bord est. La variation annuelle moyenne décroît de 30,0' au bord ouest et s'accroît de 6,3' au bord est. La boussole sera probablement inutile dans cette région.

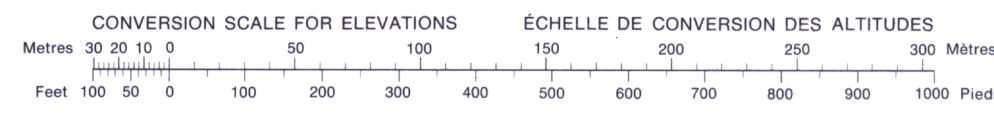
Pour tout renseignement concernant les repères et bornes altimétriques, s'adresser aux unités géodésiques, Direction des levés et de la cartographie, Ottawa.

Cette carte a été vérifiée en 1982 et nous avons constaté que toutes ses caractéristiques principales étaient à jour.

Établi par la DIRECTION DES LEVÉS ET DE LA CARTOGRAPHIE, MINISTÈRE DE L'ÉNERGIE, DES MINES ET DES RESSOURCES. Renseignements à jour tels qu'indiqués au diagramme. Publié en 1985.

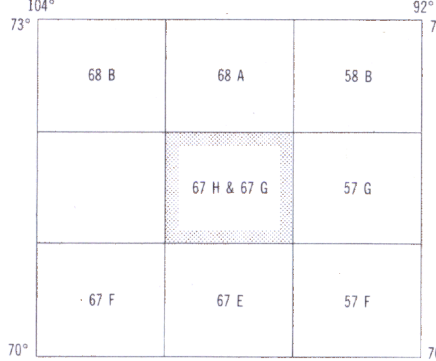
Ces cartes sont en vente au Bureau des Cartes du Canada, Ministère de l'Énergie, des Mines et des Ressources, Ottawa, ou chez le vendeur le plus près.

© 1985, Sa Majesté La Reine du Chef du Canada. Modèle de l'Énergie, des Mines et des Ressources. CORRECTIONS PROVISOIRES 1985.



CONTOUR INTERVAL 100 FEET Elevations in Feet above Mean Sea Level North American Datum 1927 Transverse Mercator Projection

ÉQUIDISTANCE DES COURBES 100 PIEDS Altitudes en pieds Système de référence géodésique nord-américain, 1927 Projection transverse de Mercator



Index to adjoining Maps of the National Topographic System. Tableaux d'assemblage du Système national de référence cartographique.

Energy, Mines and Resources Canada Énergie, Mines et Ressources Canada

FRANKLIN STRAIT 67 H & 67 G ÉDITION 3 ÉDITION