










#### COMPILATION DIAGRAM - SOURCES UTILISÉES

Produced by the ARMY SURVEY ESTABLISHMENT, R.C.E.  
Information depicted current as of 1961. Printed 1965.

The daily change of the North Magnetic Pole renders the magnetic compass useless in this area.

1964 Magnetic declination for this map varies from 154°00'easterly at the centre of the west edge to 143°00'westerly at the centre of the east edge.

A-Compiled photogrammetrically from 1958-59 aerial photography  
A-Établie par procédés photogrammétriques à partir de photographies aériennes, de 1958-59

Roads:	Routes:	<i>dry weather</i>
loose surface .....	de gravier .....	
cart track, trail .....	de terre, sentier .....	
Spot elevation; precise, approximate .....	Point coté; précis, approximatif .....	. 910 . 950
Boundary monument .....	Borne-frontière .....	
Pingo .....	Buttes de terre .....	
Depression contours .....	Courbes de cuvette .....	
Cliff or low relief .....	Falaise ou relief peu accentué .....	
Esker .....	Esker .....	

# HELENA ISLAND

DISTRICT OF FRANKLIN  
NORTHWEST TERRITORIES

Scale 1:250,000 Échelle









Transverse Mercator Projection  
North American Datum 1927  
Contour Interval 100 feet  
Elevations in feet above Mean Sea Level

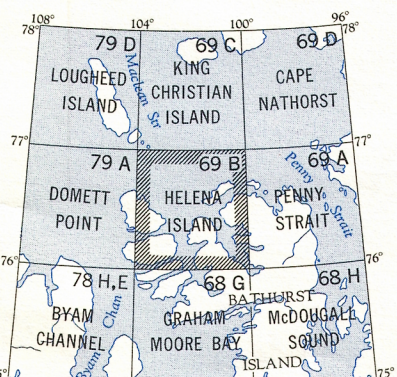
Copies may be obtained from the Map Distribution Office,  
Department of Mines and Technical Surveys, Ottawa.

Publiée par le SERVICE TOPOGRAPHIQUE DE L'ARMÉE.  
(G.R.C.). Renseignements à jour en 1961. Imprimée en 1965.

La variation diurne du pôle Nord magnétique rend le  
compas magnétique inutile dans cette région.

La déclinaison magnétique (1964) varie de 154°00' vers l'est au  
de la bordure ouest de la feuille à 143°00' vers l'ouest au centre  
bordure est.

Building	Bâtiment	Intermittent stream	Cours d'eau intermittent	
Post office	Bureau de poste	P Intermittent lake	Lac intermittent	
Church	Église	Rapids; falls	Rapides; chute	
School	École	Marsh or Swamp	Maraîs ou marécage	
Astronomical monument	Repère astronomique	String bops	Maraîs en chapel	
R.C.M.P. Detachment	Poste de la G.R.C.	Icefield or Glacier	Champ de glace ou glacier	
Horizontal control point	Point géodésique	Tundra polygons	Sols polygonaux	
Lithological	Phare	Tundra ponds	Étangs de toundra	



Index to adjoining maps of the National Topographic System

## HELENA ISLAND

69 B  
EDITION :