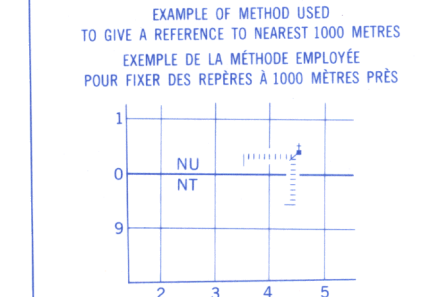
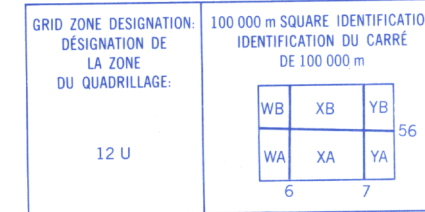


Military users, refer to this map as: Réference de cette carte pour usage militaire.

SERIES	A 502	SERIE
MAP	72 K	CARTE
EDITION	3 MCE	EDITION

TEN THOUSAND METRE  
UNIVERSAL TRANSVERSE MERCATOR GRID  
ZONE 12  
QUADRILLAGE UNIVERSEL TRANSVERSE DE MERCATOR  
DE DIX MILLE MÈTRES



REFERENCE POINT CHURCH - EGLISE (as above) (ci-dessus)

SQUARE: Read letters of 100 000m square CARRÉ: Lire les lettres du carré de 100 000m

EASTING: Read number on grid line immediately to left of point. ABSCISSE: Note le chiffre de la ligne du quadrillage immédiatement à gauche du repère.

Estimate length of a square from this line eastward to point. Estimer le nombre de divisions du carré entre cette ligne et le repère en direction est.

NORTHING: Read number on grid line immediately below point. ORDONNÉE: Note le chiffre de la ligne du quadrillage immédiatement en dessous du repère.

Estimate length of a square from this line northward to point. Estimer le nombre de divisions du carré entre cette ligne et le repère en direction nord.

GRID REFERENCE: RÉFÉRENCE AU QUADRILLAGE: NU4504

If reporting beyond 18° in any direction, prefix Grid Zone designation as: 14VNU4504. Si vous faites connaître votre position à quelque'un qui se trouve à plus de 18° plus importe la direction, indiquez également la zone du quadrillage tel que: 14VNU4504.

METRIC/MÉTRIQUE

METRIC/MÉTRIQUE

PRODUCED BY THE CANADA CENTRE FOR MAPPING, NATURAL RESOURCES CANADA. UPDATED FROM LARGE SCALE MAPS. INFORMATION CURRENT AS SHOWN IN DIAGRAM. PUBLISHED 1997.

COPIES MAY BE OBTAINED FROM THE CANADA MAP OFFICE, DEPARTMENT OF NATURAL RESOURCES CANADA, OTTAWA, OR YOUR NEAREST MAP DEALER.


© 1997, HER MAJESTY THE QUEEN IN RIGHT OF CANADA. NATURAL RESOURCES CANADA.

Information concerning bench marks and horizontal survey monuments can be obtained from Geodetic Survey, Canada Centre for Surveying, Ottawa.

PRELATE SASKATCHEWAN

WEST OF THIRD MERIDIAN OUEST DU TROISIÈME MÉRIDIEN

Scale 1:250 000 Échelle



Magnetic declination 1996 varies from 15°53' easterly at centre of west edge to 14°41' westerly at centre of east edge. Mean annual change decreasing 6.7°.

En 1996, la déclinaison magnétique varie de 15°53' vers l'est au centre du bord ouest à 14°41' vers l'ouest au centre du bord est. La variation annuelle moyenne décroît de 6,7°.

For full renseignements concernant les règles de nivellement et les bornes géodésiques, prière de s'adresser à la Division des levés géodésiques, Centre canadien des levés, Ottawa.

ÉTABLI PAR LE CENTRE CANADIEN DE CARTOGRAPHIE, RESSOURCES NATURELLES CANADA. MISE À JOUR À L'AIDE DE CARTES À GRANDE ÉCHELLE. RENSEIGNEMENTS À JOUR TELS QU'INDIQUÉS DANS LE DIAGRAMME. PUBLIÉE EN 1997.

CES CARTES SONT EN VENTE AU BUREAU DES CARTES DU CANADA, RESSOURCES NATURELLES CANADA, OTTAWA, OU CHEZ LE VENDEUR LE PLUS PRES.

© 1997, SA MAJESTÉ LA REINE OU CHEF DU CANADA. RESSOURCES NATURELLES CANADA.

CONVERSION SCALE FOR ELEVATIONS  
Elevations in Metres above Mean Sea Level

CONTOUR INTERVAL 20 METRES  
Écartement des courbes 20 MÈTRES

Altitudes in metres

ÉCHELLE DE CONVERSION DES ALTITUDES  
Écartement des courbes 20 MÈTRES  
Altitudes en mètres

PROJECTION TRANSVERSE DE MERCATOR  
Système de référence géodésique nord-américain, 1983

