

Ce document est le produit d'une numérisation par balayage de la publication originale.
This document was produced by scanning the original publication.

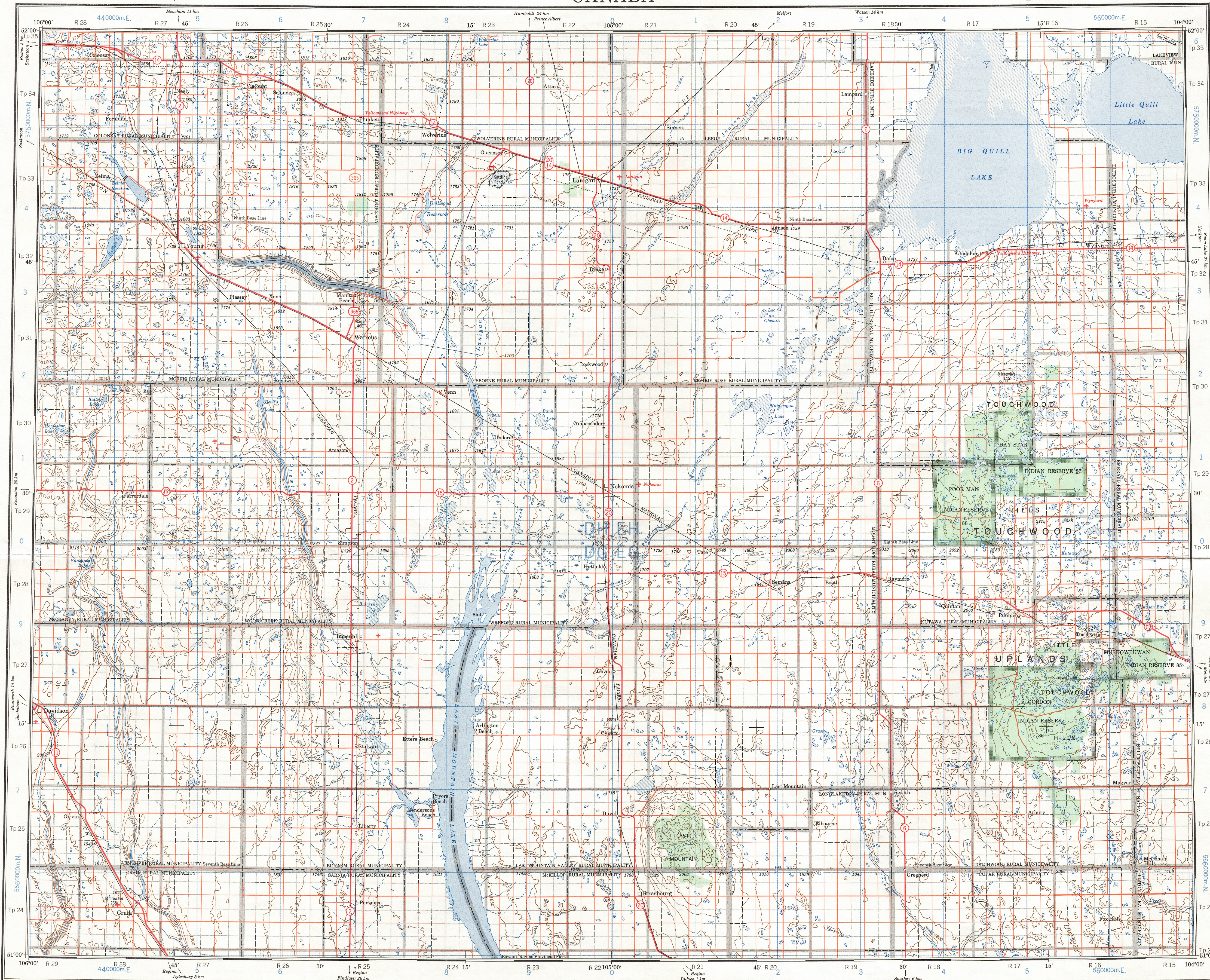
72 P

1:250,000

CANADA

EDITION 2

72 P



Military users, refer to this map as:
Référence de cette carte pour usage militaire:

SERIES A 502
MAP 72 P
EDITION 2 MCE

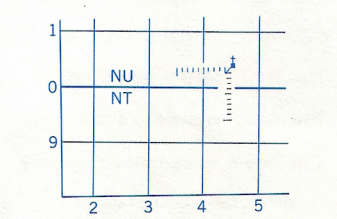
CONVERSION SCALE FOR ELEVATIONS
ÉCHELLE DE CONVERSION DES ÉLEVATIONS

Meters 0 100 200 300 400 500 600 700 800 900 1000
Feet 0 100 200 300 400 500 600 700 800 900 1000

TEN THOUSAND METRE
UNIVERSAL TRANSVERSE MERCATOR GRID
ZONE 13
QUADRILLAGE DE DIX MILLE MÈTRES
TRANSVERSE UNIVERSEL DE MERCATOR

GRID ZONE DESIGNATION DESIGNATION DE LA ZONE DU QUADRILLAGE	100,000 m SQUARE IDENTIFICATION IDENTIFICATION DU CARRÉ DE 100,000 m						
13U	<table><tr><td>DH</td><td>EH</td></tr><tr><td>DG</td><td>EG</td></tr><tr><td>5</td><td>57</td></tr></table>	DH	EH	DG	EG	5	57
DH	EH						
DG	EG						
5	57						

TO GIVE A REFERENCE TO NEAREST 1000 METERS
EXEMPLE DE LA MÉTHODE EMPLOYÉE
POUR FIXER DES REPÈRES À 1000 MÈTRES PRÈS



REFERENCE POINT CHURCH-ÉGLISE
POINT DE REPÈRE

SQUARE: Read letters of 100,000m square
CARRÉ: Lire les lettres du carré de 100,000m

EASTING: Read number on grid line immediately to left of point
LONGITUDE EST: Lire le chiffre de la ligne du quadrillage immédiatement à gauche du repère

Estimate tenths of a square from this line eastward to point
Estimer le nombre de dixièmes du carré entre cette ligne et le repère en direction est:

NORTHING: Read number on grid line immediately below point
LATITUDE NORD: Lire le chiffre de la ligne du quadrillage immédiatement en-dessous du repère

Estimate tenths of a square from this line northward to point
Estimer le nombre de dixièmes du carré entre cette ligne et le repère en direction nord:

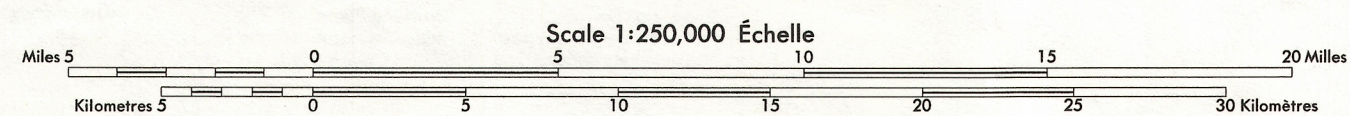
GRID REFERENCE: NU4504
RÉFÉRENCE AU QUADRILLAGE:

If reporting beyond 18° in any direction, prefix Grid Zone designation as: 14NNU4504
Si vous faites connaître votre position à quelqu'un qui se trouve à plus de 18° peu importe la direction, indiquez également la zone du quadrillage tel que: 14NNU4504

WYNYARD SASKATCHEWAN

WEST OF SECOND MERIDIAN - OUEST DU DEUXIÈME MÉRIDIEN

Roads:
hard surface, all weather.....
hard surface, all weather.....
loose or stabilized surface, all weather.....
loose surface, dry weather.....
cart track.....
trail, cut line or portage.....

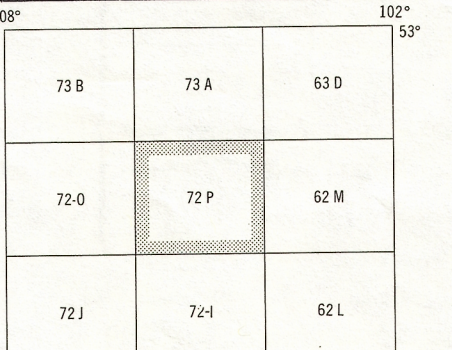


CONTOUR INTERVAL 50 FEET
Elevations in feet above Mean Sea Level
North American Datum 1927
Transverse Mercator Projection

Magnetic declination 1978 varies from 16°45' easterly at centre of west edge to 15°15' easterly at centre of east edge. Mean annual change decreasing 3.5'

Routes:
paved, toute saison.....
paved, toute saison.....
gravel agglomerated, toute saison.....
de gravier période sèche.....
de terre.....
sentier, percé ou portage.....

Établi en la DIRECTION DES LÈVÉS ET DE LA CARTOGRAPHIE,
MINISTÈRE DE L'ÉNERGIE, DES MINES ET DES RESSOURCES.
Mis à jour à l'aide de cartes à grande échelle. Renseignements à jour tels qu'indiqués au concept.



Index to adjoining Maps of the National Topographic System
Tableau d'assemblage du Système national de référence cartographique

WYNYARD
72 P
EDITION 2