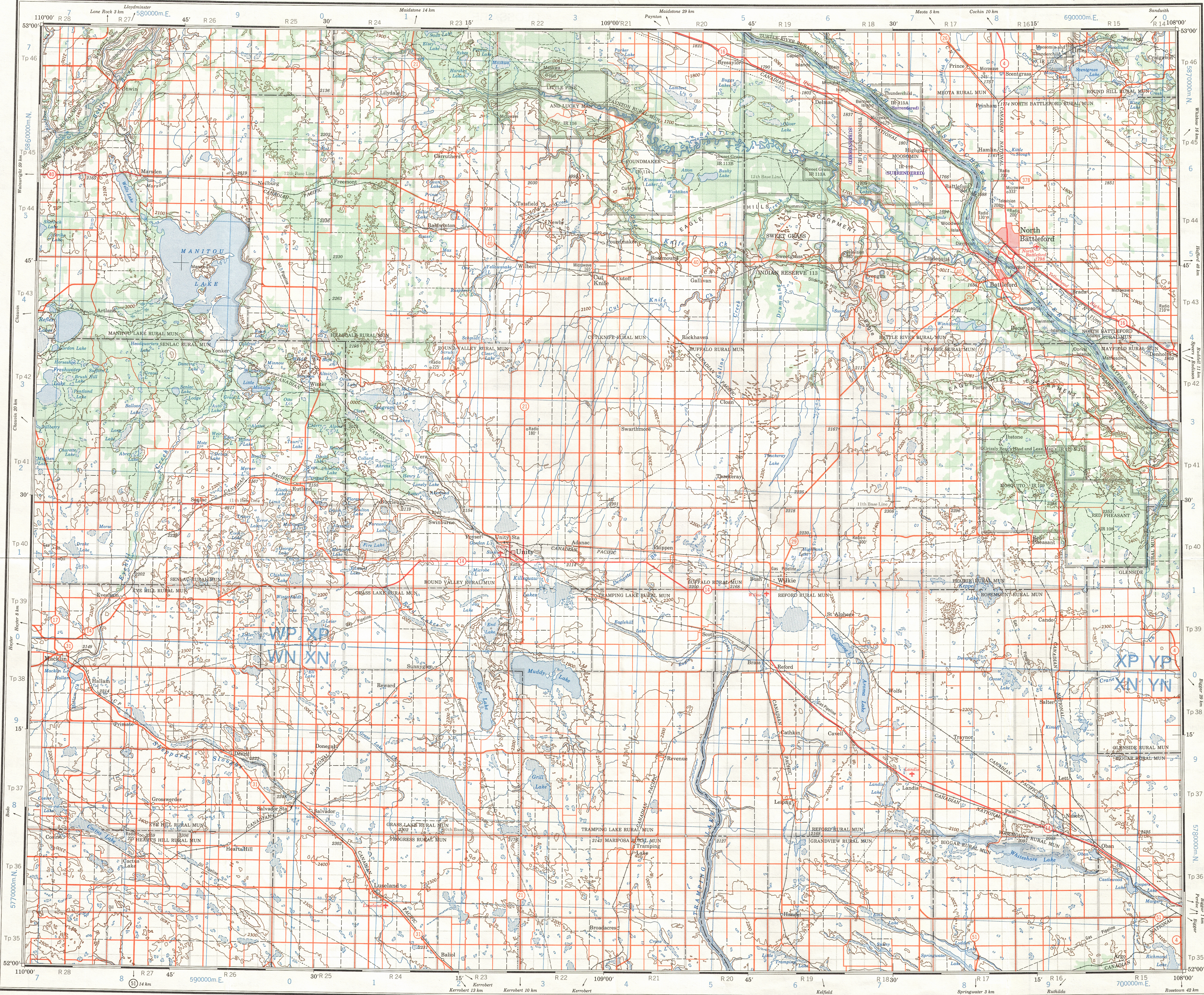


Ce document est le produit d'une numération par balayage de la publication originale.

This document was produced by scanning the original publication.

Military users, refer to this map as: SÉRIE A 502 SÉRIE
Référence de cette carte pour usage militaire: MAP 73 C CARTE
EDITION 2 MCE ÉDITION



GLOSSARY GLOSSAIRE

Abandoned Abandonné, ée
Cabin Cabine
Campsite Terrain de camping
Ditch Fossé
Ferry Traversier
Fire Feux
Oil Pipeline Oléoduc
Park Parc
Position Approximate Position approximative
Private Road Chemin privé
String Bog Fondrière à filaments
Surveyed Line Ligne arpentée
Under Construction En construction
Underground Souterrain
Well Puits
Winter Road Chemin d'hiver

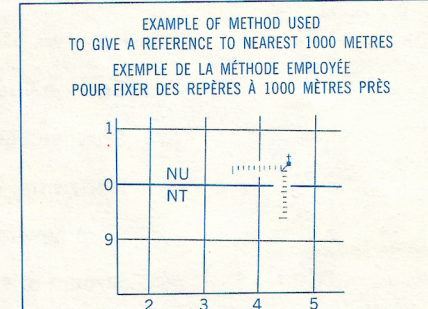
For a complete glossary see reverse side
Pour un glossaire complet, voir au verso

ABBREVIATIONS ABRÉVIATIONS

Aband Abandoned Abandonné, ée
CO County Comté
Fy Ferry Traversier
IR Indian Reserve Réserve indienne
Micro Microwave Micro-ondes
RCMP Royal Canadian Mounted Police
Gendarmerie Royale Canadienne

TEN THOUSAND METRE
UNIVERSAL TRANSVERSE MERCATOR GRID
ZONE 12
QUADRILLAGE DE DIX MILLE MÈTRES
TRANSVERSE UNIVERSEL DE MERCATOR

GRID ZONE DESIGNATION: DESIGNATION DE LA ZONE DU QUADRILLAGE:	100,000 m SQUARE IDENTIFICATION IDENTIFICATION DU CARRÉ de 100,000 m									
12 U	<table><tr><td>WP</td><td>XP</td><td>YP</td></tr><tr><td>WN</td><td>XN</td><td>YN</td></tr><tr><td>6</td><td>7</td><td>8</td></tr></table>	WP	XP	YP	WN	XN	YN	6	7	8
WP	XP	YP								
WN	XN	YN								
6	7	8								



REFERENCE POINT
POINT DE RÉFÈRE

CHURCH-ÉGLISE (as above)
(ci-dessus)

SQUARE: Read letters of 100,000m square
CARRÉ: Lire les lettres du carré de 100,000m

CASTING: Read number on grid line
immediately to left of point
LONGITUDE EST: Note the number of the line
of the quadrangle immediately to left of the
point
Estimate tenths of a square from this
line eastward to point
Estimer le nombre de dixièmes du carré
entre cette ligne et le repère en direction est:

NORTHING: Read number on grid line
immediately below point
LATITUDE NORD: Note the number of the line
of the quadrangle immediately below point
Estimate tenths of a square from this
line northward to point
Estimer le nombre de dixièmes du carré
entre cette ligne et le repère en direction nord:

GRID REFERENCE
RÉFÉRENCE AU QUADRILLAGE

NU4504

If reporting beyond 18° in any direction, prefix Grid Zone
designation as: 14VNU4504
Si vous faites connaître votre position à quelqu'un qui se
trouve à plus de 18°, peu importe la direction, indiquez
également la zone du quadrillage tel que: 14VNU4504


Produced by the SURVEYS AND MAPPING BRANCH,
DEPARTMENT OF ENERGY, MINES AND RESOURCES.
CRÉÉ PAR LA BRANCHE DES SONDAGES ET DE LA CARTOGRAPHIE,
MINISTÈRE DE L'ÉNERGIE, DES MINES ET DES RESSOURCES.
Copies may be obtained from the Canada Map Office,
Department of Energy, Mines and Resources, Ottawa,
or your nearest map dealer.
© 1979. Her Majesty the Queen in Right of Canada.
Department of Energy, Mines and Resources.

Interim corrections 1980.

Corrections provisoires 1980.

NORTH BATTLEFORD
SASKATCHEWAN
WEST OF THIRD MERIDIAN - OUEST DU TROISIÈME MÉRIDIAN

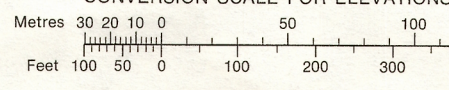
Scale 1:250,000 Échelle



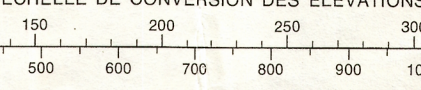
Magnetic declination 1977 varies from 20°1' westerly at
centre of west edge to 18°46' easterly at centre of east
edge. Mean annual change decreasing 6.2'.

La déclinaison magnétique pour 1977 varie de 20°1' Est
au centre de la limite Ouest à 18°46' Est au centre de la
limite Est. Variation moyenne annuelle décroissant 6.2'.

CONTOUR INTERVAL: 100 FEET
Elevations in Feet above Mean Sea Level
North American Datum 1927
Transverse Mercator Projection



ÉCHELLE DE CONVERSION DES ÉLEVATIONS



Tables to adjoining Maps of the National Topographic System
Tableaux d'assemblage du Système national de référence cartographique