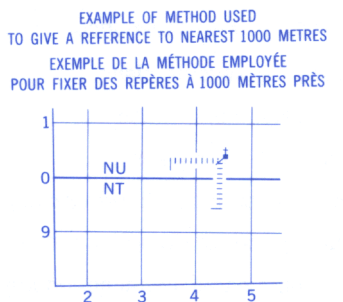
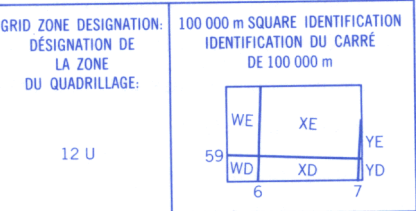


Military users,
refer to this map as:
Référence de cette carte
pour usage militaire:

SERIES A 502
MAP 73 F
EDITION 3 MCE ÉDITION

TEN THOUSAND METRE
UNIVERSAL TRANSVERSE MERCATOR GRID
ZONE 12
QUADRILLAGE UNIVERSEL TRANSVERSE DE MERCATOR
DE DIX MILLE MÈTRES



REFERENCE POINT
POINT DE REPÈRE CHURCH - EGLISE (as above)
(ci-dessus)

SQUARE: Read letters of 100 000m square
CARRÉ: Lire les lettres du carré de 100 000m

EASTING: Read number on grid line
immediately to left of point:
ABSCISSE: Lire le chiffre de la ligne
du quadrillage immédiatement à gauche
du repère:
Estimate tenths of a square from
this line eastward to point:
Estimer le nombre de dixièmes du carré
entre cette ligne et le repère en direction est.

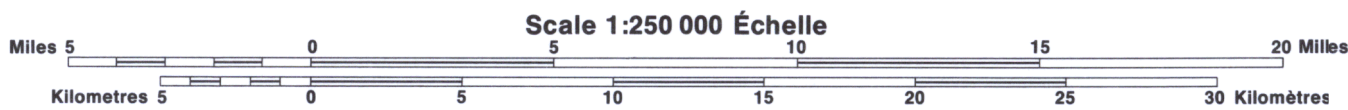
NORTHING: Read number on grid line
immediately below point:
ORDONNÉE: Lire le chiffre de la ligne
du quadrillage immédiatement en dessous
du repère:
Estimate tenths of a square from
this line northward to point:
Estimer le nombre de dixièmes du carré
entre cette ligne et le repère en direction nord.

GRID REFERENCE
RÉFÉRENCE AU QUADRILLAGE NU4504

If reporting beyond 18° in any direction, prefix Grid Zone
designation as: 14VNU4504
Si vous faites connaître votre position à quelque chose
trouvé à plus de 18°; préfixe la direction, indiquez
également la zone du quadrillage tel que 14VNU4504

ST WALBURG SASKATCHEWAN

WEST OF THIRD MERIDIAN OUEST DU TROISIÈME MÉRIDIEN



Magnetic declination 1994 varies from 17°30' easterly at centre of
west edge to 16°45' easterly at centre of east edge. Mean annual
change decreasing 5.1.

En 1994, la déclinaison magnétique varie de 17°30' vers l'est au
centre du bord ouest à 16°45' vers l'est au centre du bord est. La
variation annuelle moyenne décroît de 5,1.

For full renseignements concernant les règles de nivellement
et les bornes géodésiques, prière de se adresser à la Division
des levés géodésiques, Centre canadien des levés, Ottawa.

ÉTABLI PAR LE CENTRE CANADIEN DE CARTOGRAPHIE
MINISTÈRE DE L'ÉNERGIE, DES MINES ET DES RESSOURCES
MISE À JOUR À L'AIDE DE CARTES À GRANDE ÉCHELLE. RENSEIGNEMENTS À CÔTÉ TELS QU'INDIQUÉS DANS LE DIAGRAMME.
PUBLIÉE EN 1994.

CES CARTES SONT EN VENTE AU BUREAU DES CARTES DU
CANADA, MINISTÈRE DE L'ÉNERGIE, DES MINES ET DES RESSOURCES,
OTTAWA, OU CHEZ LE VENDEUR LE PLUS PRÈS.

© 1994, SA MAJESTÉ LA REINE DU CHEF DU CANADA,
MINISTÈRE DE L'ÉNERGIE, DES MINES ET DES RESSOURCES.

