

Ce document est le produit d'une numérisation par balayage de la publication originale.

73 O

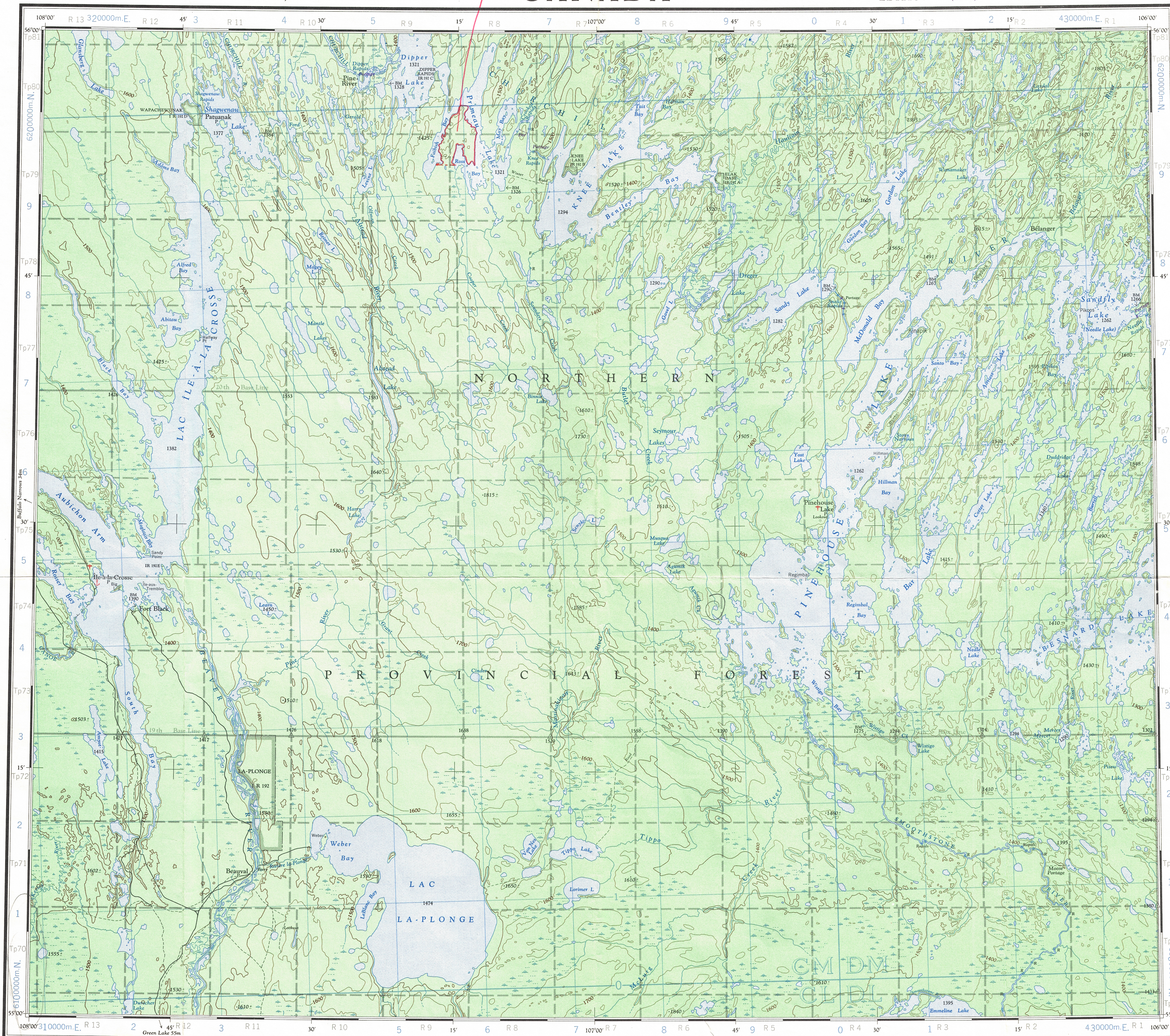
1:250,000

CANADA

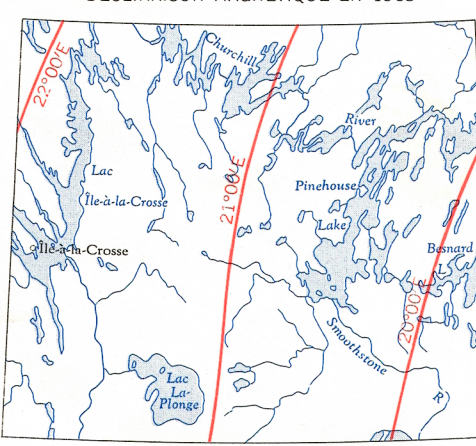
EDITION 3 (1977)

73 O

Refer to this map as: 73 O ASE SERIES A 502



THE DECLINATION OF THE COMPASS NEEDLE 1963
DÉCLINAISON MAGNÉTIQUE EN 1963

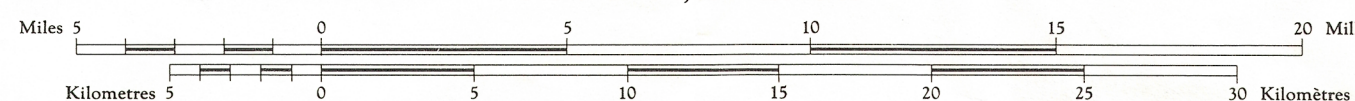


Produced by the ARMY SURVEY ESTABLISHMENT, R.C.E.
Information depicted current as of 1961.
Copies may be obtained from the Map Distribution Office,
Department of Mines and Technical Surveys, Ottawa.
Interim corrections 1977

Road	Route	more than 2 lanes	2 lanes	less than 2 lanes
hard surface, all weather	pavée, toute saison	plus de 2 voies	2 voies	moins de 2 voies
loose surface, all weather	de gravier, toute saison	2 lanes or more	less than 2 lanes	dry weather
cart track or trail	de terre ou sentier	2 voies ou plus	moins de 2 voies	moins de 2 voies
Railway, normal gauge	Chemin de fer, écartement normal	multiple track	single track	(abandoned)
Church	Eglise	voies multiples	voie unique	surveillé
Township or Parish	Canton ou Paroisse	surveillé	non surveillé	levée
Depression contours	Courbes de cuvette	levée	non levée	
Spot elevation; precise, approximate	Point coté; précis, approximatif			950 - 950+
Power transmission line	Ligne de transport d'énergie			

The declination of the compass needle is decreasing 3.5 minutes annually.
La déclinaison magnétique décroît de 3.5 minutes annuellement.

ÎLE-À-LA-CROSSE
SASKATCHEWAN
WEST OF THIRD MERIDIAN
Scale 1:250,000 Échelle

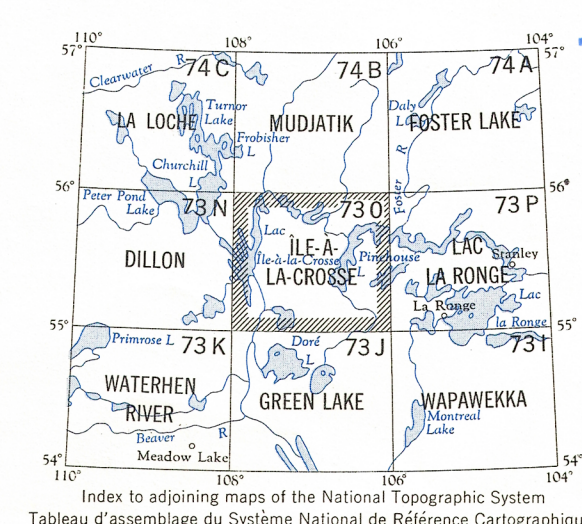


Transverse Mercator Projection
North American Datum 1927
Contour Interval 100 feet
Elevations in feet above Mean Sea Level

Projection transverse de Mercator
Réseau géodésique nord-américain unifié 1927
Équidistance des courbes: 100 pieds
Élévations en pieds au-dessus du niveau moyen de la mer

Publiée par le SERVICE TOPOGRAPHIQUE DE L'ARMÉE,
(G.R.C.) Renseignements à jour en 1961.
Ces cartes sont en vente au Bureau de distribution des cartes,
ministère des Mines et des Relevés techniques, Ottawa.
Corrections Provisoires, 1977

Town	Ville	Stream	Cours d'eau
Village or Settlement	Village ou hameau	intermittent or dry	intermittent ou à sec
Post Office	Bureau de poste	intermittent lake	Lac intermittent
Church	Eglise	Rapids; falls	Rapides; chute
School	École	Marsh or Swamp	Marais ou marécage
Boundary monument	Boorne-frontière	Lighthouse	Phare
Airport	Aéroport	Horizontal control point	Point géodésique
Seaplane base	Base d'hydravions	Landing ground	Piste d'atterrissage
		Seaplane anchorage	Amarrage d'hydravions



TEN THOUSAND METRE
UNIVERSAL TRANSVERSE MERCATOR GRID
ZONE 13

TOPOGRAPHICAL SURVEY DIRECTORAT
SERVICE TOPOGRAPHIQUE

DATE 15/11/77
Q.C. APPROVES RELEASE
C.Q. APPROUVE

Reprint
ÎLE-À-LA-CROSSE
73 O
EDITION 3 (1977)