

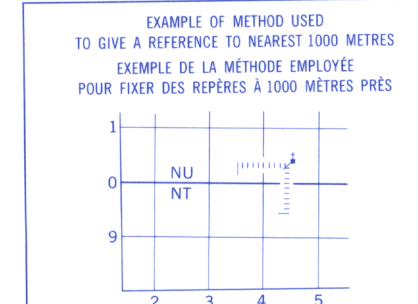
METRIC/MÉTRIQUE

METRIC/MÉTRIQUE

Military users, refer to this map as: Réference de cette carte pour usage militaire: SERIES A 502 MAP 74 B CARTE EDITION 4 MCE ÉDITION

TEN THOUSAND METRE UNIVERSAL TRANSVERSE MERCATOR GRID ZONE 13 QUADRILLAGE DE DIX MILLE MÈTRES TRANSVERSE UNIVERSEL DE MERCATOR

GRID ZONE DESIGNATION: DÉSIGNATION DE LA ZONE DU QUADRILLAGE:	100 000 m SQUARE IDENTIFICATION DU CARRE DE 100 000 m				
13 V	<table><tr><td>CP</td><td>DP</td></tr><tr><td>CN</td><td>DN</td></tr></table> 63 4	CP	DP	CN	DN
CP	DP				
CN	DN				



REFERENCE POINT CHURCH - ÉGLISE (as above) (ci-dessus)
POINT DE REPÈRE
SQUARE: Read letters of 100 000m square CARRE: Lire les lettres du carré de 100 000m
EASTING: Read number on grid line immediately to left of point: ABSCISSE: Noter le chiffre de la ligne du quadrillage immédiatement à gauche du repère.
Estimate tenths of a square from this line eastward to point: Estimer le nombre de dixièmes du carré entre cette ligne et le repère en direction est.
NORTHING: Read number on grid line immediately below point: ORDONNÉE: Noter le chiffre de la ligne du quadrillage immédiatement en dessous du repère.
Estimate tenths of a square from this line northward to point: Estimer le nombre de dixièmes du carré entre cette ligne et le repère en direction nord.
GRID REFERENCE: RÉFÉRENCE AU QUADRILLAGE: NU4504
If reporting beyond 18° in any direction, prefix Grid Zone designation as: 14VNU4504
Si vous faites connaître votre position à quelqu'un qui se trouve à plus de 18°, peu importe la direction, indiquez également la zone du quadrillage tel que: 14VNU4504


1952	1952 & 1954
1952 & 1975	1952, 1955 & 1975
1952	1952 & 1955

Updated for all major features using satellite imagery obtained in 1984.
Les principales caractéristiques ont été mises à jour à l'aide des images prises par satellite en 1984.

Produced by the SURVEYS AND MAPPING BRANCH, DEPARTMENT OF ENERGY, MINES AND RESOURCES. Derived from 1:50 000 maps. Information current as shown in diagram. Publié en 1985.
© 1985, Her Majesty the Queen in Right of Canada, Department of Energy, Mines and Resources.

Information concerning bench marks and horizontal survey monuments can be obtained from Geodetic Survey, Surveys and Mapping Branch, Ottawa.

MUDJATIK RIVER
NORTHERN SASKATCHEWAN ADMINISTRATION DISTRICT
SASKATCHEWAN
WEST OF THIRD MERIDIAN OUEST DU TROISIÈME MÉRIDIEN




Magnetic declination 1985 varies from 18°21' easterly at centre of west edge to 17°00' easterly at centre of east edge. Mean annual change decreasing 18.0°.

En 1985, la déclinaison magnétique varie vers l'est de 18°21' au centre du bord ouest à 17°00' au centre du bord est. La variation annuelle moyenne décroît de 18.0°.

Pour tout renseignement concernant les repères et bornes altimétriques, s'adresser aux levés géodésiques. Direction des levés et de la cartographie, Ottawa.

Établi par la DIRECTION DES LEVÉS ET DE LA CARTOGRAPHIE, MINISTÈRE DE L'ÉNERGIE, DES MINES ET DES RESSOURCES. Titre de carte au 1:50 000. Renseignements à jour tels qu'indiqués au diagramme. Publiée en 1985.

© 1985, Sa Majesté La Reine du Chef du Canada, Ministère de l'Énergie, des Mines et des Ressources.



58°	110°			104°	58°
	74 F	74 G	74 H		
	74 C	74 B	74 A		
	73 N	73 O	73 P		
68°					72°

Index to adjoining Maps of the National Topographic System
Tableau d'assemblage du Système national de référence cartographique

MUDJATIK RIVER
74 B
EDITION 4 ÉDITION