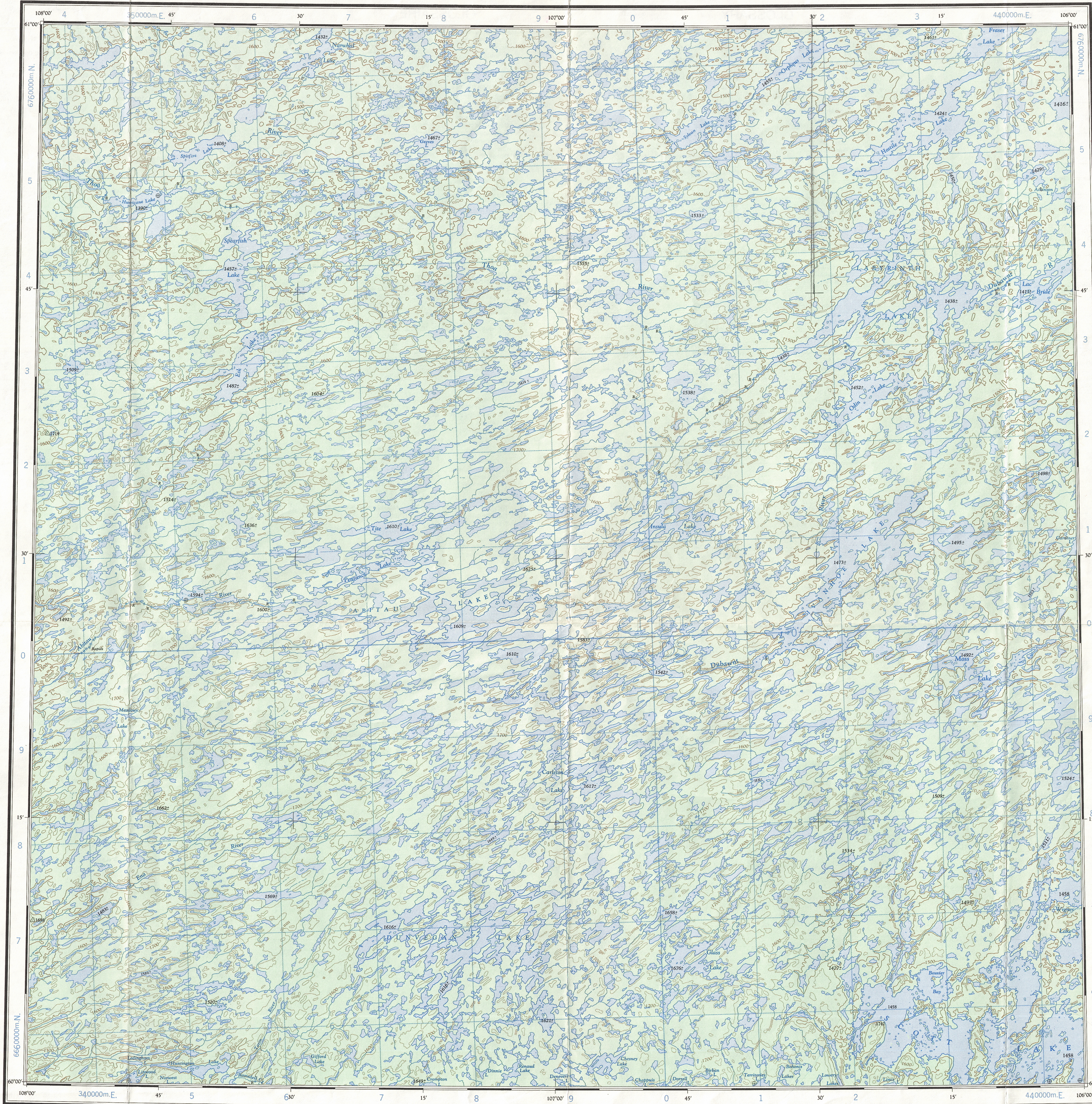


Ce document est le produit d'une
numérisation par balayage
de la publication originale.

Refer to
this map as:
75B
EDITION 2 ASE
SERIES A 502

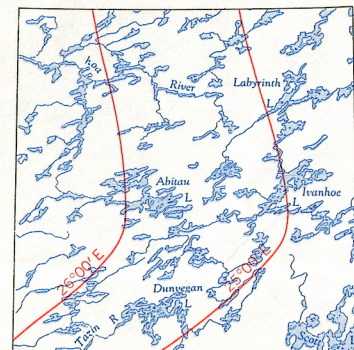


100,000 M. SQUARE IDENTIFICATION

GRID ZONE DESIGNATION	13V
TO GIVE A REFERENCE TO NEAREST 1000 METRES	
EXAMPLE: ASTRONOMICAL MONUMENT	
SQUARE: Read letters of 100,000 m. square	CT
EASTING: Read number on grid line immediately to left of point	5
Estimate tenths of a square from this line eastward to point	51
NORTHING: Read number on grid line immediately below point	0
Estimate tenths of a square from this line northward to point	05
MILITARY GRID REFERENCE (to nearest 1,000 metres)	CT5105
If reporting beyond 18° in any direction, prefix Grid Zone Designation as:	13VCT5105

TEN THOUSAND METRE
UNIVERSAL TRANSVERSE MERCATOR GRID
ZONE 13


THE DECLINATION OF THE COMPASS NEEDLE 1962
DECLINAISON MAGNETIQUE EN 1962



The declination of the compass needle is decreasing 5 minutes annually.
La déclinaison magnétique décroît de 5 minutes annuellement.

Produced by the ARMY SURVEY ESTABLISHMENT, R.C.E.
Information depicted current as of 1955.
Copies may be obtained from the Map Distribution Office,
Department of Mines and Technical Surveys, Ottawa.

Roads: loose surface, all weather... de gravier, toute saison...
cart track, trail... de terre, sentier...
Spot elevation, precise, approximate... Point coté, précis, approximatif...
Boundary monument... Borne-frontière...
Pingo... Buttes de terre...
Depression contours... Courbes de crevette...
Cliff or low relief... Falaise ou relief peu accentué...
Esker... Esker...



Transverse Mercator Projection
North American Datum 1927
Contour Interval 100 feet
Elevations in feet above Mean Sea Level

Projection transverse de Mercator
Réseau géodésique nord-américain unifié 1927
Équidistance des courbes: 100 pieds
Élévations en pieds au-dessus du niveau moyen de la mer

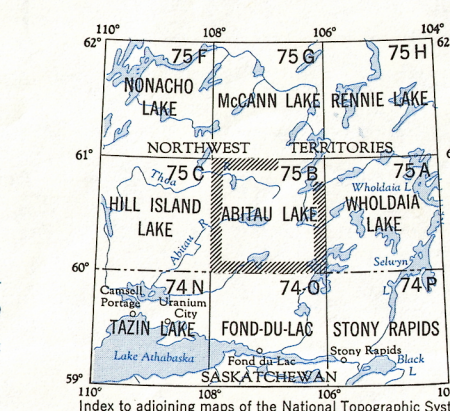
ABITAU LAKE

DISTRICT OF MACKENZIE
NORTHWEST TERRITORIES

Scale 1:250,000 Échelle

Publiée par le SERVICE TOPOGRAPHIQUE DE L'ARMÉE,
(G.R.C.). Renseignements à jour en 1955.
Ces cartes sont en vente au Bureau de distribution des cartes,
ministère des Mines et des Relevés techniques, Ottawa.

Building... Bâtiment...
Post office... Bureau de poste...
Church... Église...
School... École...
Astronomical monument... Repère astronomique...
R.C.M.P. Detachment... Poste de la G.R.C...
Horizontal control point... Point géodésique...
Landing ground... Piste d'atterrissage...
Intermittent stream... Cours d'eau intermittent...
P... Lac intermittent...
Rapids; falls... Rapides; chute...
Marsh or Swamp... Marais ou marécage...
String bogs... Marais en chapelet...
Icefield or Glacier... Champ de glace ou glacier...
Tundra polygons... Sols polygonaux...
Tundra ponds... Étangs de toundra...



ABITAU LAKE
75 B
EDITION 2

TOPOGRAPHICAL SURVEY DIRECTORATE
SERVICE TOPOGRAPHIQUE
DATE 14-10-81
O.C. APPROVES RELEASE
C.O. APPROUVE

OCT -9 1981

REPRINT