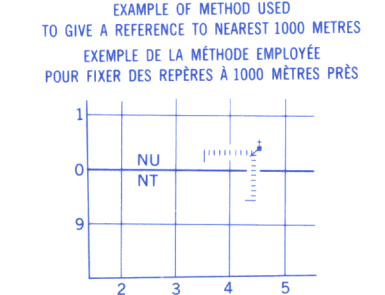


Military users, refer to this map as: Référence de cette carte pour usage militaire:	SERIES MAP EDITION	A 502 75 B 3 MCE	SÉRIE CARTE ÉDITION
---	--------------------------	------------------------	---------------------------

TEN THOUSAND METRE  
UNIVERSAL TRANSVERSE MERCATOR GRID  
ZONE 13  
QUADRILLAGE UNIVERSEL TRANSVERSE DE MERCATOR  
DE DIX MILLE MÈTRES

GRID ZONE DESIGNATION DESIGNATION DE LA ZONE DU QUADRILLAGE:	100 000 m SQUARE (IDENTIFICATION IDENTIFICATION DU CARRÉ DE 100 000 m)						
13 V	<table><tr><td>CH</td><td>DH</td></tr><tr><td>CG</td><td>DG</td></tr><tr><td>4</td><td>67</td></tr></table>	CH	DH	CG	DG	4	67
CH	DH						
CG	DG						
4	67						



REFERENCE POINT CHURCH - EGLISE (see above)  
POINT DE REPÈRE (ci-dessus)

SQUARE: Read letters of 100 000m square  
CARRÉ: Lire les lettres du carré de 100 000m

EASTING: Read number on grid line  
immediately to left of point.  
ABSCISSE: Note le chiffre de la ligne  
du quadrillage immédiatement à gauche  
du repère.  
Estimate tenths of a square from  
this line eastward to point.  
Estimer le nombre de dixièmes du carré  
entre cette ligne et le repère en direction est.

NORTHING: Read number on grid line  
immediately below point.  
ORDONNÉE: Note le chiffre de la ligne  
du quadrillage immédiatement en dessous  
du repère.  
Estimate tenths of a square from  
this line northward to point.  
Estimer le nombre de dixièmes du carré  
entre cette ligne et le repère en direction nord.

GRID REFERENCE: NU4504  
RÉFÉRENCE AU QUADRILLAGE:

If reporting beyond 18° in any direction, prefix Grid Zone  
designation as: 14VNU4504  
Si vous faites connaître votre position à quelqu'un qui se  
trouve à plus de 18°; plus importe la direction, indiquez  
également la zone du quadrillage tel que: 14VNU4504

1979

This map was compared with satellite imagery obtained in 1988  
and found to be up-to-date in all major features.  
On a comparé cette carte aux images prises par satellite en  
1988 - nous avons constaté que toutes ses caractéristiques prin-  
cipales étaient à jour.

PRODUCED BY THE CANADA CENTRE FOR MAPPING,  
DEPARTMENT OF ENERGY, MINES AND RESOURCES.  
DERIVED FROM 1:50 000 MAPS. INFORMATION CURRENT  
AS SHOWN IN DIAGRAM. PUBLISHED 1992.

COPIES MAY BE OBTAINED FROM THE CANADA MAP OFFICE,  
DEPARTMENT OF ENERGY, MINES AND RESOURCES, OTTAWA,  
OR YOUR NEAREST MAP DEALER.


© 1992. HER MAJESTY THE QUEEN IN RIGHT OF CANADA.  
DEPARTMENT OF ENERGY, MINES AND RESOURCES.

Information concerning bench marks and horizontal survey  
monuments can be obtained from Geodetic Survey, Canada  
Centre for Surveying, Ottawa.

# ABITAU LAKE

DISTRICT OF MACKENZIE DISTRICT DE MACKENZIE

## NORTHWEST TERRITORIES TERRITOIRES DU NORD-OUEST



Magnetic declination 1992 varies from 20°33' easterly at centre  
of west edge to 18°25' westerly at centre of east edge. Mean  
annual change decreasing 15.6°.

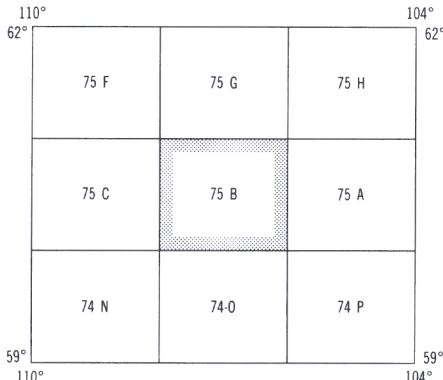
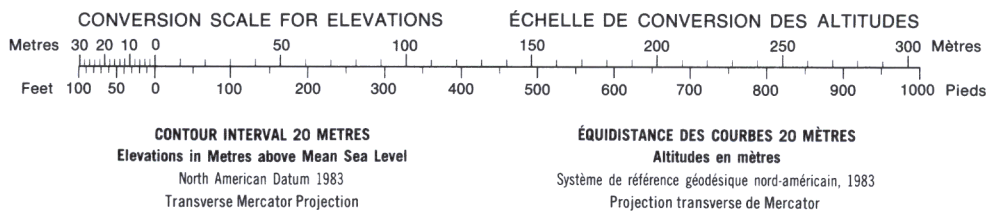
En 1992, la déclinaison magnétique varie de 20°33' vers l'est au  
centre du bord ouest à 18°25' vers l'est au centre du bord est.  
La variation annuelle moyenne décroît de 15,6°.

Pour tout renseignement concernant les repères de nivellement  
et les bornes géodésiques, prière de s'adresser à la Division  
des levés géodésiques, Centre canadien des levés, Ottawa.

ÉTABLI PAR LE CENTRE CANADIEN DE CARTOGRAPHIE,  
MINISTÈRE DE L'ÉNERGIE, DES MINES ET DES RESSOURCES.  
RENSEIGNEMENTS À JOUR TELS QU'INDIQUÉS DANS LE  
DIAGRAMME. PUBLIÉE EN 1992.

CES CARTES SONT EN VENTE AU BUREAU DES CARTES DU  
CANADA, MINISTÈRE DE L'ÉNERGIE, DES MINES ET DES RES-  
SOURCES, OTTAWA, OU CHEZ LE VENDEUR LE PLUS PRÈS.

© 1992. SA MAJESTÉ LA REINE DU CHEF DU CANADA.  
MINISTÈRE DE L'ÉNERGIE, DES MINES ET DES RESSOURCES.



Index to adjoining Maps of the National Topographic System  
Tableau d'assemblage du Système national de référence cartographique