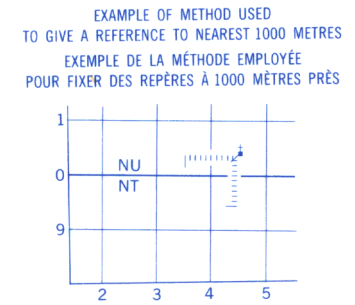


Military users, refer to this map as: Référence de cette carte: pour usage militaire:	SERIES A 502 MAP 75 K EDITION 2 MCE	SÉRIE CARTE ÉDITION
--	---	---------------------------

TEN THOUSAND METRE  
UNIVERSAL TRANSVERSE MERCATOR GRID  
ZONE 12  
QUADRILLAGE UNIVERSEL TRANSVERSE DE MERCATOR  
DE DIX MILLE MÈTRES

GRID ZONE DESIGNATION DESIGNATION DE LA ZONE DU QUADRILLAGE:	100 000 m SQUARE IDENTIFICATION IDENTIFICATION DU CARRE DE 100 000 m						
12 V	<table><tr><td>WE</td><td>XE</td></tr><tr><td>WD</td><td>XD</td></tr><tr><td>6</td><td>59</td></tr></table>	WE	XE	WD	XD	6	59
WE	XE						
WD	XD						
6	59						



REFERENCE POINT  
POINT DE REPÈRE CHURCH - EGLISE (as above)  
(ci-dessus)

SQUARE: Read letters of 100 000m square  
CARRÉ: Lire les lettres du carré de 100 000m

EASTING: Read number on grid line  
immediately to left of point:  
ABSCISSE: Notez le chiffre de la ligne  
du quadrillage immédiatement à gauche  
du repère:  
Estimate tenths of a square from  
this line eastward to point:  
Estimer le nombre de dixièmes du carré  
entre cette ligne et le repère en direction est:

NORTHING: Read number on grid line  
immediately below point:  
ORDONNÉE: Notez le chiffre de la ligne  
du quadrillage immédiatement en dessous  
du repère:  
Estimate tenths of a square from  
this line northward to point:  
Estimer le nombre de dixièmes du carré  
entre cette ligne et le repère en direction nord:

GRID REFERENCE:  
RÉFÉRENCE AU QUADRILLAGE: NU4504

If reporting beyond 18° in any direction, prefix Grid Zone  
designation as: 14VNU4504  
Si vous faites connaître votre position à quelqu'un qui ne  
trouve à plus de 18°, peu importe la direction, indiquez  
également la zone du quadrillage tel que: 14VNU4504

1946	1954
1953	
1946	


This map was compared with satellite imagery obtained in 1986  
and found to be up-to-date in all major features.  
On a comparé cette carte aux images prises par satellite en 1986;  
nous avons constaté que toutes ses caractéristiques principales  
étaient à jour.

PRODUCED BY THE CANADA CENTRE FOR MAPPING,  
DEPARTMENT OF ENERGY, MINES AND RESOURCES  
INFORMATION CURRENT AS SHOWN IN DIAGRAM, PUBLISHED  
IN 1989.  
COPIES MAY BE OBTAINED FROM THE CANADA MAP OFFICE,  
DEPARTMENT OF ENERGY, MINES AND RESOURCES, OTTAWA,  
OR YOUR NEAREST MAP DEALER.  
© 1989, HER MAJESTY THE QUEEN IN RIGHT OF CANADA,  
DEPARTMENT OF ENERGY, MINES AND RESOURCES.

Information concerning bench marks and horizontal survey  
monuments can be obtained from Geodetic Survey, Canada  
Centre for Surveying, Ottawa.  
This map sheet area is sparsely wooded.

## RELiance


DISTRICT OF MACKENZIE DISTRICT DE MACKENZIE  
NORTHWEST TERRITORIES TERRITOIRES DU NORD-OUEST



Magnetic declination 1989 varies from 23°59' easterly at centre  
of west edge to 23°59' westerly at centre of east edge. Mean  
annual change decreasing 42.8'.  
En 1989, la déclinaison magnétique varie de 23°59' vers l'est au  
centre du bord ouest à 23°59' vers l'ouest au centre du bord est.  
La variation annuelle moyenne décroît de 42,8'.

Pour tout renseignement concernant les repères et les bornes  
altimétriques, s'adresser aux Levés géodésiques, Centre  
canadien des levés, Ottawa.  
Cette région renferme peu d'arbres disséminés.

ÉTABLIE PAR LE CENTRE CANADIEN DE CARTOGRAPHIE,  
MINISTÈRE DE L'ÉNERGIE, DES MINES ET DES RESSOURCES  
RENSEIGNEMENTS À JOUR TELS QU'INDIQUÉS DANS LE DIA-  
GRAMME, PUBLIÉE EN 1989.  
CES CARTES SONT EN VENTE AU BUREAU DES CARTES DU  
CANADA, MINISTÈRE DE L'ÉNERGIE, DES MINES ET DES RES-  
SOURCES, OTTAWA, OU CHEZ LE VENDEUR LE PLUS PRÈS.  
© 1989, SA MAJESTÉ LA REINE DU CHEF DU CANADA,  
MINISTÈRE DE L'ÉNERGIE, DES MINES ET DES RESSOURCES.



112°				106°
54°	75 M	75 N	75 O	64°
	75 L	75 K	75 J	
	75 E	75 F	75 G	
31°				61°
112°				106°

Index to adjoining Maps of the National Topographic System  
Tableau d'assemblage du Système national de référence cartographique