

This document was produced  
by scanning the original publication.

Ce document est le produit d'une  
numérisation par balayage  
de la publication originale.

76 D

1:250,000

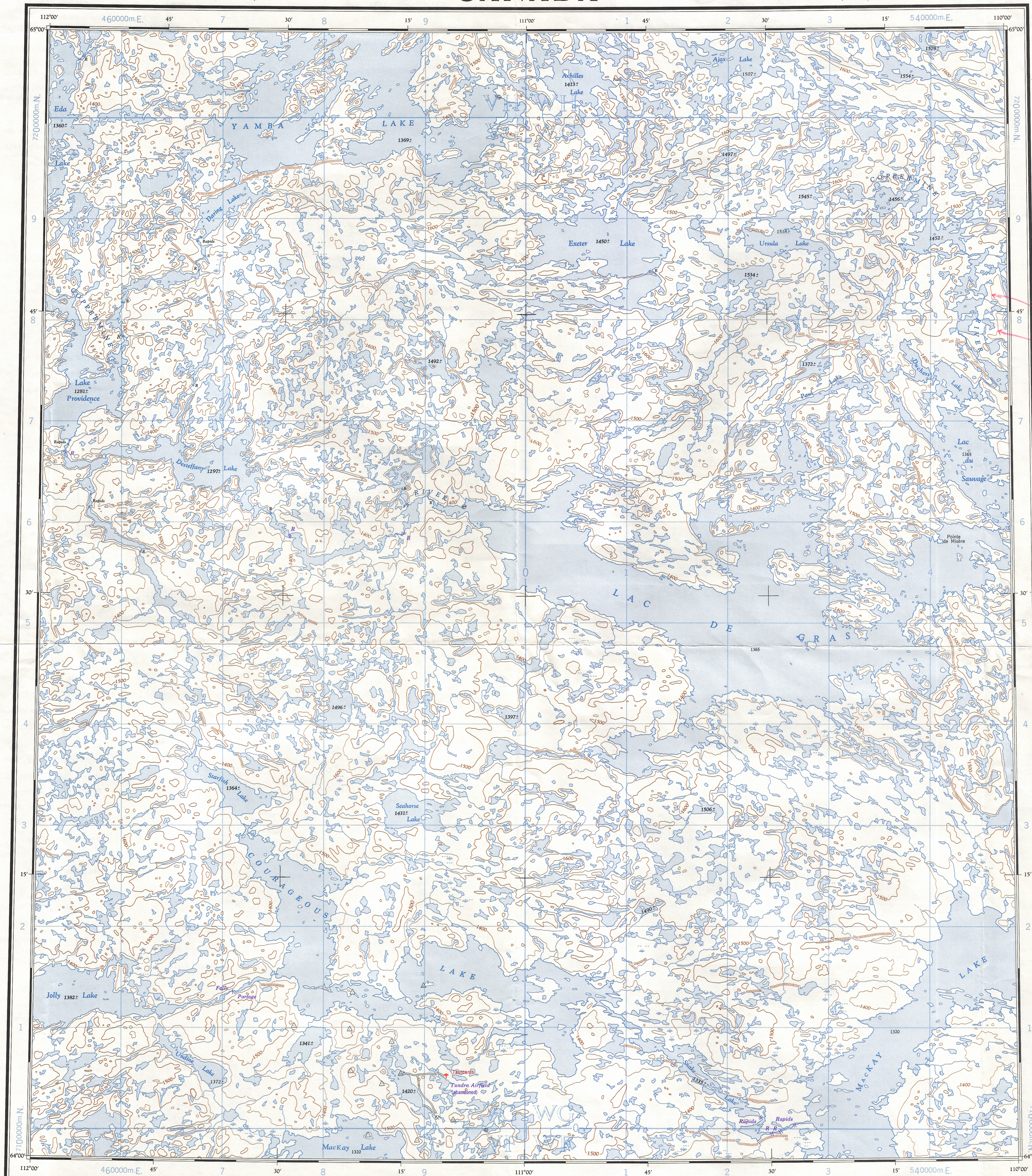
CANADA

EDITION 3 (1977)

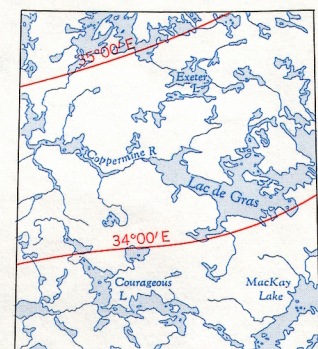
76 D

Military users,  
refer to this map as:  
Référence de la carte  
pour usage militaire:

SERIES A 502 SÉRIE  
MAP 76 D CARTE  
EDITION 3 MCE ÉDITION



THE DECLINATION OF THE COMPASS NEEDLE 1963  
DECLINAISON MAGNÉTIQUE EN 1963

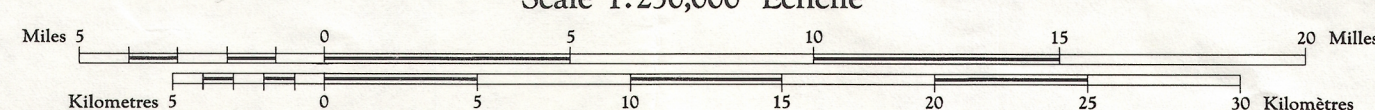


Produced by the ARMY SURVEY ESTABLISHMENT, R.C.E.  
Information depicted current as of 1963. Printed 1964.

Copies may be obtained from the Canada Map Office,  
Department of Energy, Mines and Resources, Ottawa,  
or your nearest map dealer.

© Canada Copyrights Reserved 1974  
Interim corrections 1977

Roads: loose surface, all weather... de gravier, toute saison...  
cart track, trail... de terre, sentier...  
Spot elevation: precise, approximate... Point coté: précis, approximatif...  
Boundary monument... Borne-frontière...  
Pingo... Buttes de terre...  
Depression contour... Courbes de coudette...  
Cliff or low relief... Falaise ou relief peu accentué...  
Esker... Esker...



LAC DE GRAS  
DISTRICT OF MACKENZIE  
NORTHWEST TERRITORIES  
Scale 1:250,000 Échelle

Transverse Mercator Projection  
North American Datum 1927  
Contour Interval 100 feet  
Elevations in feet above Mean Sea Level

Projection transverse de Mercator  
Réseau géodésique nord-américain unifié 1927  
Équidistance des courbes 100 pieds  
Élévations en pieds au-dessus du niveau moyen de la mer

Publiée par le SERVICE TOPOGRAPHIQUE DE L'ARMÉE,  
(G.R.C.), Renseignements à jour en 1963. Imprimée en 1964.

Ces cartes sont en vente au Bureau des Cartes du Canada,  
ministère de l'Énergie, des Mines et des Ressources, Ottawa,  
ou chez le vendeur le plus près.

© Canada 1974, tous droits réservés  
Corrections Provisaires, 1977

Building... Bâtiment...  
Post office... Bureau de poste...  
Church... Église...  
School... École...  
Astronomical monument... Repère astronomique...  
R.C.M.P. Detachment... Poste de la G.R.C...  
Horizontal control point... Point géodésique...  
Landing ground... Piste d'atterrissage...  
Intermittent stream... Cours d'eau intermittent...  
Intermittent lake... Lac intermittent...  
Rapids; falls... Rapides; chute...  
Marsh or Swamp... Marais ou marécage...  
String bog... Marais en chapelet...  
Icefield or Glacier... Champ de glace ou glacier...  
Tundra polygons... Sols polygonaux...  
Tundra ponds... Étangs de toundra...

100,000 M. SQUARE IDENTIFICATION	
GRID ZONE DESIGNATION	VHWH 72
12W	VGWG 71
	VWVF 5

TO GIVE A REFERENCE TO NEAREST 1000 METRES

EXAMPLE: RAPIDS

SQUARE: Read letters of 100,000 m. square VG

EASTING: Read number on grid line immediately to left of point

Estimate tenths of a square from this line eastward to point.

NORTHING: Read number on grid line immediately below point

Estimate tenths of a square from this line northward to point.

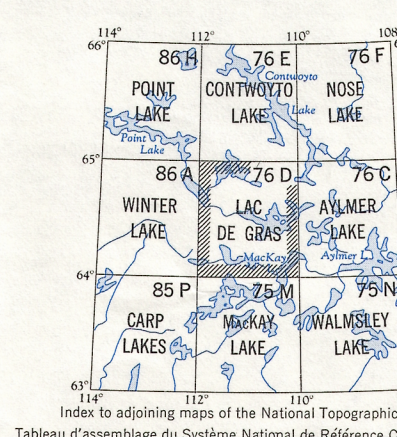
MILITARY GRID REFERENCE (to nearest 1000 metres) VG9162

If reporting beyond 18° in any direction, prefix Grid Zone Designation as: 12WVG9162

TEN THOUSAND METRE  
UNIVERSAL TRANSVERSE MERCATOR GRID  
ZONE 12

TOPOGRAPHICAL SURVEY DIRECTORATE  
SERVICE TOPOGRAPHIQUE

DATE 7-12-82  
O.C. APPROVES RELEASE  
C.O. APPROUVE



LAC DE GRAS  
76 D  
EDITION 3 (1977)

Reprint

76-D