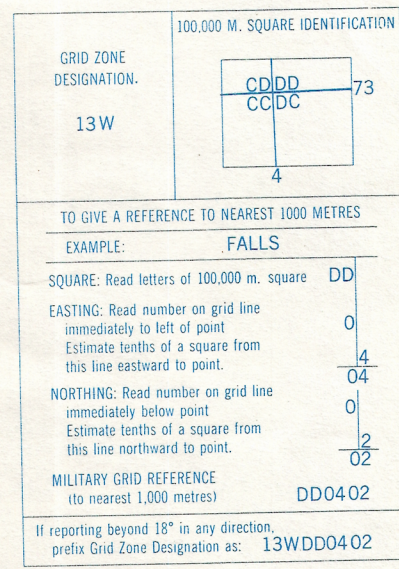


Grid not screened  
40%



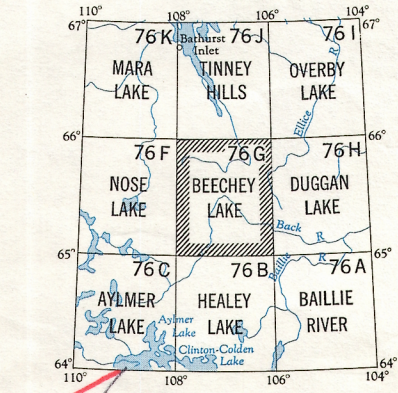
TEN THOUSAND METRE  
UNIVERSAL TRANSVERSE MERCATOR GRID  
ZONE 13

Publiée par le SERVICE TOPOGRAPHIQUE DE L'ARMÉE,  
(G.R.C.) Renseignements à jour en 1963. Imprimée en 1965.

La variation diurne du pôle Nord magnétique affole le compas magnétique dans cette région.

La déclinaison magnétique (1964) varie de 34°00' vers l'est au centre de la bordure ouest de la feuille à 30°00' vers l'est au centre de la bordure est. Variation annuelle décroissante 7.8'

**Corrections Provisaires, 1977**



BEECHEY LAKE  
76 G  
EDITION 1 (1977)

TOPOGRAPHICAL SURVEY DIRECTORATE  
SERVICE TOPOGRAPHIQUE  
*Charles P. Kettner* DATE *26 July 77*  
G. C. APPROVES RELEASE  
C. Q. APPROUVE

76-5

Nonenclature.  
L. Pinkishy 11 June 1999.

Boucher Lake.

Regan Lk moved.

Fidler Lake.

145

NAME CHANGES  
WERE AFTER PRINTING DATE

1965

MA






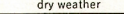





















Compiled  
R-Établi par procédé p

Produced by the ARMY SURVEY ESTABLISHMENT, R.C.E.  
Information depicted current as of 1963. Printed 1965.

The daily change of the North Magnetic Pole causes the magnetic compass to be very erratic in this area.

1964 Magnetic declination for this map varies from 34°00' easterly at the centre of the west edge to 30°00' easterly at the centre of the east edge. Annual change decreasing 7.8'

Interim corrections 1977

Roads:		Routes		dry weather	
loose surfaces,		de gravier		herbous section	
cart track, trail,		de terre, sentier			
Spot elevation: precise, approximate		Point coté: précis, approximatif		950 - 950'	
Boundary monument		Borne-frontière			
Pingo		Bulles de terre			
Depression contours		Courbes de crevette			
Cliff or low relief		Paléine ou relief peu accentué			
Enter		Enter			

Scale 1:250,000 Échelle

0 5 10 15 20 25  
metres

0 5  
kilometres

Transverse Mercator Projection  
North American Datum 1927  
Horizontal Interval 100 feet  
Elevations in feet above Mean Sea Level

Projection transverse de Mercator  
Réseau géodésique nord-américain unifié 1927  
Équidistance des côtes de 30 mètres  
Élévations en pieds au-dessus du niveau moyen de la mer

Copies may be obtained from the Map Distribution Office,  
Department of Mines and Technical Surveys, Ottawa.

Ces cartes sont en vente au Bureau de distribution des cartes  
ministère des Mines et des Surveys Techniques, Ottawa.

magnetic  
 easterly  
 centre of the

Miles 5  
 Kilometres 5

Copies  
 Depart

1-07-83  
 MFC