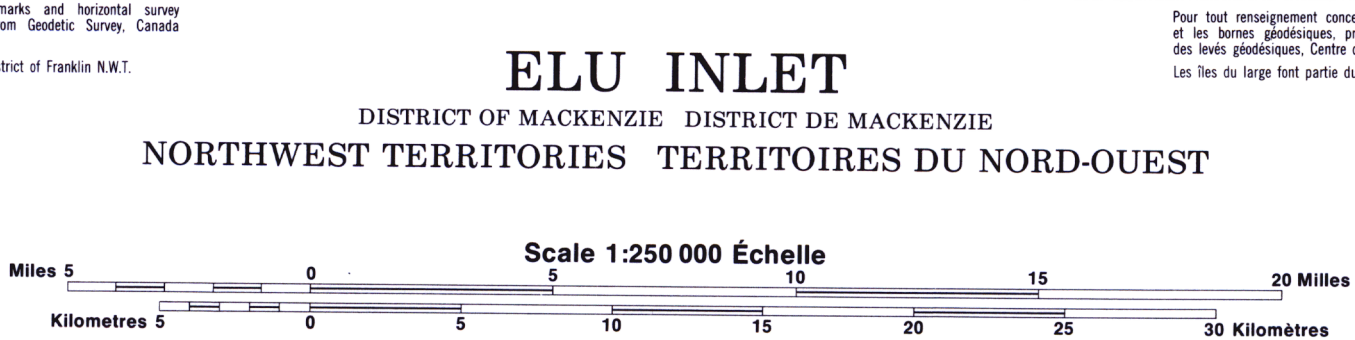




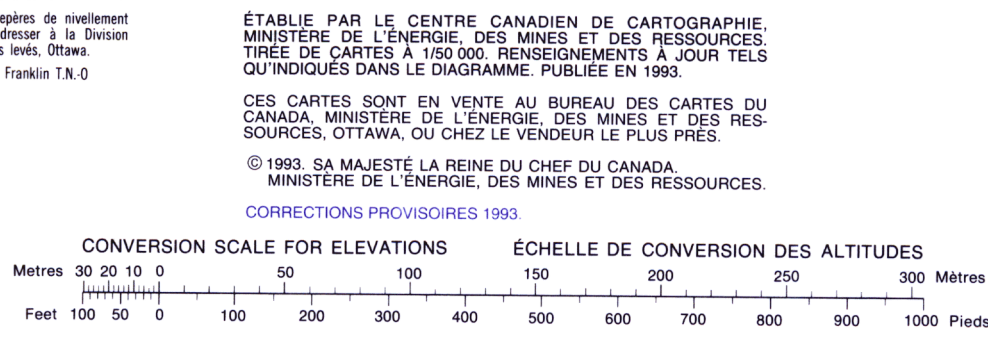
| | | | | |
|------|------|------|------|------|
| 1956 | 1957 | 1958 | 1959 | 1960 |
| | | 1982 | | |

Updated for features visible on 1989 satellite images.
Mis à jour pour illustrer les éléments cartographiques visibles sur les images satellite de 1989.

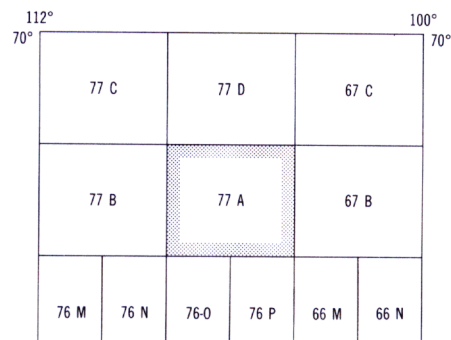
PRODUCED BY THE CANADA CENTRE FOR MAPPING, DEPARTMENT OF ENERGY, MINES AND RESOURCES. DERIVED FROM 1:50 000 MAPS. INFORMATION CURRENT AS SHOWN IN DIAGRAM. PUBLISHED 1993.
COPIES MAY BE OBTAINED FROM THE CANADA MAP OFFICE, DEPARTMENT OF ENERGY, MINES AND RESOURCES, OTTAWA, OR YOUR NEAREST MAP DEALER.
© 1993, HER MAJESTY THE QUEEN IN RIGHT OF CANADA. DEPARTMENT OF ENERGY, MINES AND RESOURCES.
INTERIM CORRECTIONS 1993.
Routes:
cart track de terre
trail, cut line or portage sentier, percée ou portage
FOR COMPLETE REFERENCE SEE REVERSE SIDE POUR UNE LISTE COMPLETE DES SIGNES VOIR AU VERSO



THE MAGNETIC COMPASS MAY BE ERRATIC IN THIS AREA.
LA BOUSOLE SERA PEUT-ÊTRE INSTABLE DANS CETTE RÉGION.
En 1993, la déclinaison magnétique varie de 28°12' vers l'est au centre du bord ouest à 19°55' vers l'est au centre du bord est. La variation annuelle moyenne décroît de 30,7'.
En 1950, la déclinaison magnétique varie de 28°12' vers l'est au centre du bord ouest à 19°55' vers l'est au centre du bord est. La variation annuelle moyenne décroît de 30,7'.



CONTOUR INTERVAL 20 METRES
Elevations in Metres above Mean Sea Level
North American Datum 1983
Transverse Mercator Projection
ÉTABLIE PAR LE CENTRE CANADIEN DE CARTOGRAPHIE, MINISTÈRE DE L'ÉNERGIE, DES MINES ET DES RESSOURCES. TITRE DE CARTES À 1:50 000. RENSEIGNEMENTS À JOUR TELS QU'INDIQUÉS DANS LE DIAGRAMME. PUBLIÉE EN 1993.
Ces cartes sont en vente au bureau des cartes du Canada, Ministère de l'énergie, des mines et des ressources, Ottawa, ou chez le vendeur le plus près.
© 1993, SA MAJESTÉ LA REINE DU CHEF DU CANADA. MINISTÈRE DE L'ÉNERGIE, DES MINES ET DES RESSOURCES.
CORRECTIONS PROVISOIRES 1993.
ÉCHELLE DE CONVERSION DES ALTITUDES
Altitudes en mètres
Système de référence géodésique nord-américain, 1983
Projection transverse de Mercator



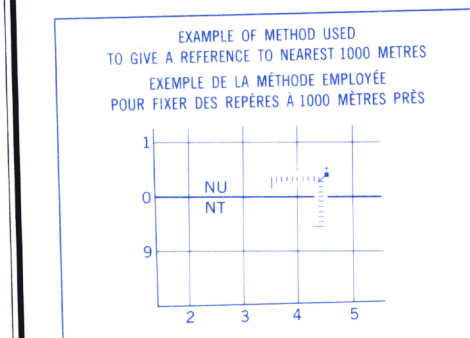
Index to adjoining Maps of the National Topographic System
Tableau d'assemblage du Système national de référence cartographique

Military users, refer to this map as:
Reference de cette carte pour usage militaire:
SERIES A502 SÉRIE
MAP 77 A CARTE
EDITION 3 MCE ÉDITION

THE LIMITS OF THE LAND PARCELS WITHIN THE LAND CLAIM SETTLEMENT AREA ARE DEPICTED IN APPROXIMATE LOCATIONS. THE TERRITORIAL LIMITS OF NUNAVUT WILL COME INTO FORCE APRIL 1, 1999.
LES LIMITES DES PARCELLES DE TERRAIN SITUÉES À L'INTÉRIEUR DE LA ZONE DE RÈGLEMENT DES RÉVENDICATIONS TERRITORIALES SONT APPROXIMATIVES. LES LIMITES DÉFINISSANT LE TERRITOIRE DU NUNAVUT SERONT OFFICIELLEMENT ADOPTÉES LE 1^{er} AVRIL 1999.

TEN THOUSAND METRE
UNIVERSAL TRANSVERSE MERCATOR GRID
ZONE 13
QUADRILLAGE UNIVERSEL TRANSVERSE DE MERCATOR
DE DIX MILLE MÈTRES

| | | | | | | | | | | |
|--|--|----|----|----|----|----|----|---|---|--|
| GRID ZONE DESIGNATION: DÉSIGNATION DE LA ZONE DU QUADRILLAGE: | 100 000 m SQUARE IDENTIFICATION IDENTIFICATION DU CARRÉ DE 100 000 m | | | | | | | | | |
| 13W | <table><tr><td>CS</td><td>DS</td><td>ES</td></tr><tr><td>CR</td><td>DR</td><td>ER</td></tr><tr><td>4</td><td>5</td><td></td></tr></table> 76 | CS | DS | ES | CR | DR | ER | 4 | 5 | |
| CS | DS | ES | | | | | | | | |
| CR | DR | ER | | | | | | | | |
| 4 | 5 | | | | | | | | | |



REFERENCE POINT: CHURCH - ÉGLISE (as above) (ci-dessus)
POINT DE REPÈRE: CHURCH - ÉGLISE (as above) (ci-dessus)
SQUARE: Read letters of 100 000m square. CARRE: Lire les lettres du carré de 100 000m.
EASTING: Read number on grid line immediately to left of point. ABSCISSE: Lire le chiffre de la ligne du quadrillage immédiatement à gauche du point.
Estimate tenths of a square from this line northward to point. Estimer le nombre de dixièmes du carré entre cette ligne et le repère en direction nord.
NORTHING: Read number on grid line immediately below point. ORDONNÉE: Lire le chiffre de la ligne du quadrillage immédiatement en dessous du point.
Estimate tenths of a square from this line northward to point. Estimer le nombre de dixièmes du carré entre cette ligne et le repère en direction nord.
GRID REFERENCE: NU4504
If reporting beyond 18° in any direction, prefix Grid Zone designation as 14VNU4504.
Si vous faites connaître votre position à quelqu'un qui se trouve à plus de 18° sans indiquer la direction, indiquez également la zone du quadrillage tel que 14VNU4504.

METRIC/MÉTRIQUE

ELU INLET
77 A
EDITION 3 ÉDITION

ELU INLET
77 A
EDITION 3 ÉDITION