




COMPILED DIAGRAM - SOURCES UTILISÉES



A- Compiled photographically from 1958 aerial photography.
A- Établie par procédés photographiques à partir de photographies aériennes, de 1958.

Produced by the ARMY SURVEY ESTABLISHMENT, R.C.E.
Information depicted current as of 1963. Printed 1966.
The daily change of the North Magnetic Pole renders the magnetic compass useless in this area.
1964 Magnetic declination for this map varies from 51°00' easterly at the centre of the west edge to 36°00' easterly at the centre of the east edge.

Interim corrections 1982.
Copies may be obtained from the Canada Map Office,
Department of Energy, Mines and Resources, Ottawa,
or your nearest map dealer.
© 1982 Her Majesty the Queen in Right of Canada.
Department of Energy, Mines and Resources.


Corrections provisoires 1982.
Ces cartes sont en vente au Bureau des Cartes du Canada,
ministère de l'Énergie, des Mines et des Ressources, Ottawa,
ou chez le vendeur le plus près.
© 1982 Sa Majesté La Reine du Chef du Canada.
Ministère de l'Énergie, des Mines et des Ressources.

Publiée par le SERVICE TOPOGRAPHIQUE DE L'ARMÉE,
(G.R.C.) Renseignements à jour en 1963. Imprimée en 1966.
La variation diurne du pôle Nord magnétique rend le compas magnétique
inutile dans cette région.
La déclinaison magnétique (1964) varie de 51°00' vers l'est au centre
de la bordure ouest de la feuille à 36°00' vers l'est au centre de la
bordure est.

STEFANSSON ISLAND

DISTRICT OF FRANKLIN
NORTHWEST TERRITORIES

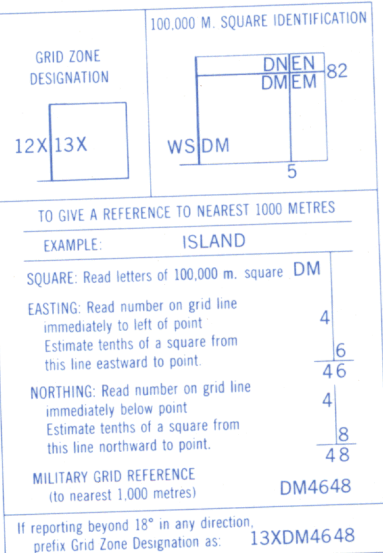
Scale 1:250,000 Échelle



Transverse Mercator Projection
North American Datum 1927
Contour Interval 100 feet
Elevations in feet above Mean Sea Level
Projection transverse de Mercator
Réseau géodésique nord-américain unifié, 1927
Équidistance des courbes 100 pieds
Élévations en pieds au-dessus du niveau moyen de la mer

- Roads: Routes:
loose surface de gravier
cart track, trail de terre, sentier
Spot elevation: precise, approximate Point coté: précis, approximatif
Boundary monument borne frontière
Raised beaches plages élevées
Depression contour courbes de cuvette
Cliff or low relief falaise ou relief peu accentué
Esker Esker

- Building Bâtiment
Post office Bureau de poste
Church Église
School École
Astronomical monument Repère astronomique
R.C.M.P. Detachment Poste de la G.R.C.
Horizontal control point Point géodésique
Lighthouse Phare
Intermittent stream Cours d'eau intermittent
Intermittent lake Lac intermittent
Rapids, falls Rapides; chute
Marsh or Swamp Marais ou marécage
String bogs Marais en chapelet
Icefield or Glacier Champ de glace ou glacier
Tundra polygons Sols polygonaux
Tundra ponds Étangs de toundra



TEN THOUSAND METRE
UNIVERSAL TRANSVERSE MERCATOR GRID
ZONES 12-13

