

This document was produced
by scanning the original publication.
Ce document est le produit d'une
numérisation par balayage
de la publication originale.

78 F

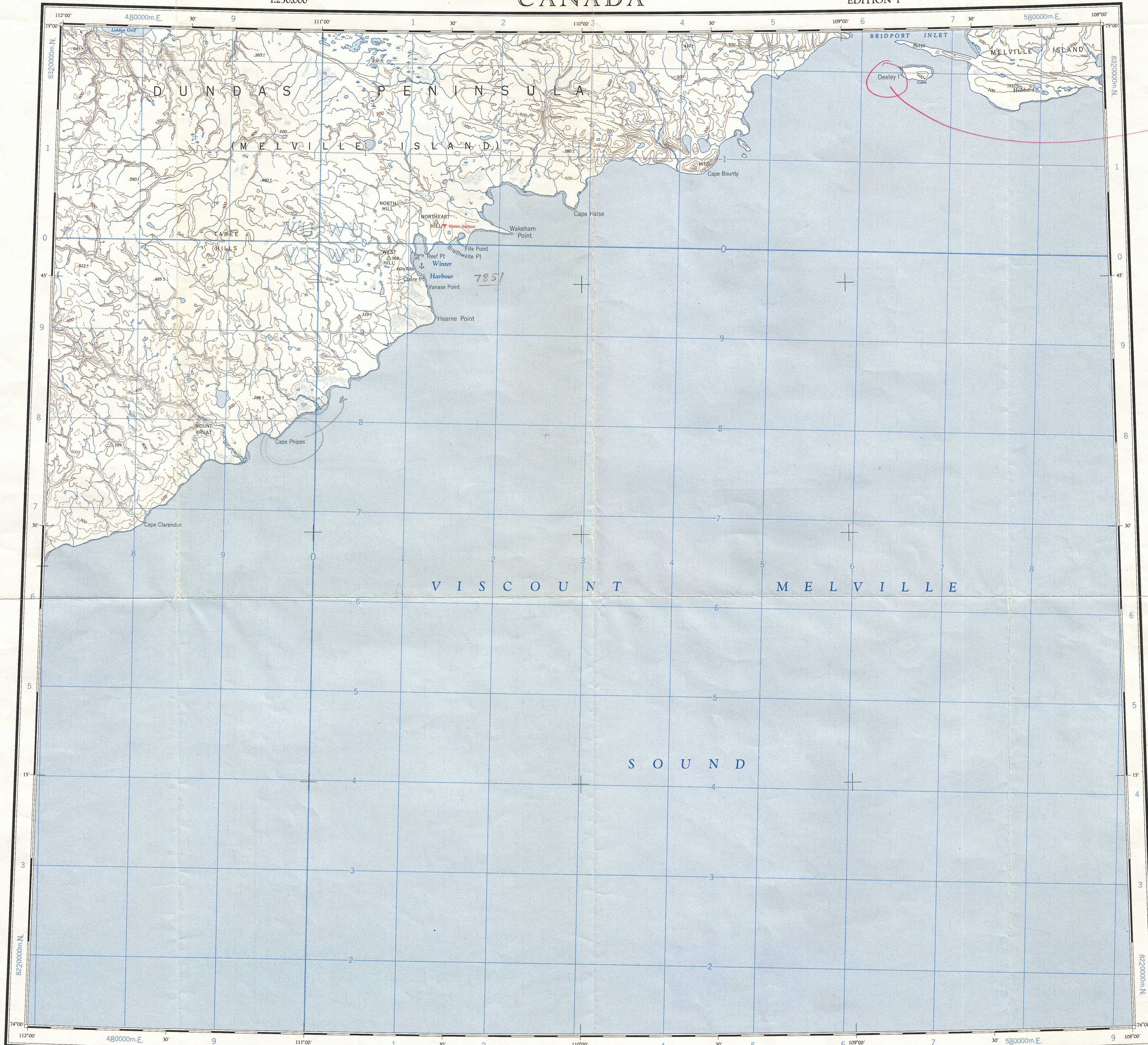
1:250,000

CANADA

EDITION 1

78 F


Refer to
this map as:
78 F
EDITION 1 ASE
SERIES A 502



AMR DEALY 1

Major Deshauser

COMPILATION DIAGRAM - SOURCES UTILISÉES



A-Compiled photogrammetrically from 1961 aerial photography.
A-Etabli par procédés photogrammétriques à partir de photographies aériennes, de 1961.

Produced by the ARMY SURVEY ESTABLISHMENT, R.C.E.
Information depicted current as of 1963. Printed 1965.
The daily change of the North Magnetic Pole renders
the magnetic compass useless in this area.
1964 Magnetic declination for this map varies from 59°54' easterly
at the centre of the west edge to 64°20' easterly at the centre of the
east edge.

Roads:
loose surface, all weather... de gravier, toute saison...
cart track, trail... de terre, sentier...
Spot elevation: precise, approximate... Point coté, précis, approximatif...
Boundary monument... Borne-frontière...
Pingo... Buttes de terre...
Depression contours... Courbes de cuvette...
Cliff or low relief... Falaise ou relief peu accentué...
Esker... Esker...

Miles 5 0 5 10 15 20
Kilometres 5 0 5 10 15 20

Transverse Mercator Projection
North American Datum 1927
Contour Interval 100 feet
Elevations in feet above Mean Sea Level
Copies may be obtained from the Map Distribution Office,
Department of Mines and Technical Surveys, Ottawa.

WINTER HARBOUR

DISTRICT OF FRANKLIN
NORTHWEST TERRITORIES

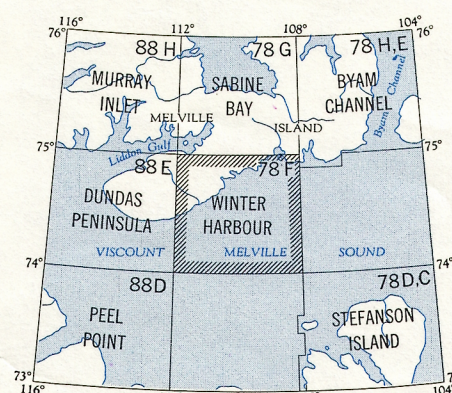
Scale 1:250,000 Échelle

Projection transverse de Mercator
Réseau géodésique nord-américain unifié 1927
Équidistance des courbes 100 pieds
Élévations en pieds au-dessus du niveau moyen de la mer

Ces cartes sont en vente au Bureau de distribution des cartes,
ministère des Mines et des Relevés techniques, Ottawa.

Publié par le SERVICE TOPOGRAPHIQUE DE L'ARMÉE,
G.S.C.A. Renseignements à jour en 1963. Imprimé en 1965.
La variation diurne du pôle Nord magnétique rend le
compas magnétique inutile dans cette région.
La déclinaison magnétique (1964) varie de 59°54' vers l'est au centre
de la bordure ouest de la feuille à 64°20' vers l'est au centre de la
bordure est.

Building... Bâtiment...
Post office... Bureau de poste...
Church... Église...
School... École...
Astronomical monument... Repère astronomique...
R.C.M.P. Detachment... Poste de la G.R.C...
Horizontal control point... Point géodésique...
Landing ground... Piste d'atterrissage...
Intermittent stream... Cours d'eau intermittent...
Intermittent Lake... Lac intermittent...
Rapids; falls... Rapides; chute...
Marsh or Swamp... Marais ou marécage...
Marsh in chapel... Marais en chapelle...
Icefield or Glacier... Champ de glace ou glacier...
Tundra polygons... Sols polygonaux...
Tundra ponds... Étangs de toundra...



Index to adjoining maps of the National Topographic System
Tableau d'assemblage du Système National de Référence Cartographique
WINTER HARBOUR
78 F
EDITION 1

GRID ZONE DESIGNATION	100,000 M. SQUARE IDENTIFICATION												
12 X	<table border="1"><tr><td>V</td><td>U</td><td>W</td><td>U</td></tr><tr><td>V</td><td>T</td><td>W</td><td>T</td></tr><tr><td>8</td><td>3</td><td>5</td><td>6</td></tr></table>	V	U	W	U	V	T	W	T	8	3	5	6
V	U	W	U										
V	T	W	T										
8	3	5	6										
TO GIVE A REFERENCE TO NEAREST 1000 METRES													
EXAMPLE: LANDING GROUND													
SQUARE: Read letters of 100,000 m. square WU													
EASTING: Read number on grid line immediately to left of point. Estimate tenths of a square from this line eastward to point.													
NORTHING: Read number on grid line immediately below point. Estimate tenths of a square from this line northward to point.													
MILITARY GRID REFERENCE (to nearest 1,000 metres)	WU1402												
If reporting beyond 18° in any direction prefix Grid Zone Designation as: 12XWU1402													

TEN THOUSAND METRE
UNIVERSAL TRANSVERSE MERCATOR GRID
ZONE 12

TOPOGRAPHICAL SURVEY DIRECTORATE
SERVICE TOPOGRAPHIQUE
DATE 17 April 78
Q.C. APPROVES RELEASE
C.Q. APPROUVE

78-F

REPRINT