

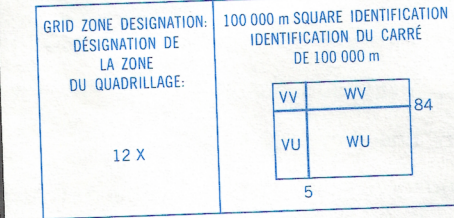
This document was produced  
by scanning the original publication.  
Ce document est le produit d'une  
numérisation par balayage  
de la publication originale.




Military users,  
refer to this map as:  
Référence de cette carte  
pour usage militaire:

SERIES	A 502	SÉRIE
MAP	78 G	CARTE
EDITION	2 MCE	ÉDITION

TEN THOUSAND METRE  
UNIVERSAL TRANSVERSE MERCATOR GRID  
ZONE 12  
QUADRILLAGE UNIVERSEL TRANSVERSE DE MERCATOR  
DE DIX MILLE MÈTRES



EXAMPLE OF METHOD USED  
TO GIVE A REFERENCE TO NEAREST 1000 METRES  
EXEMPLE DE LA MÉTHODE EMPLOYÉE  
POUR FIXER DES REPÈRES À 1000 MÈTRES PRÈS



REFERENCE POINT  
POINT DE REPÈRE

CHURCH: ÉGLISE (as above)  
(ci-dessus)

SQUARE: Read letters of 100 000m square  
CARRÉ: Lire les lettres du carré de 100 000m

EASTING: Read number on grid line  
immediately to left of point:  
ABSCISSE: Lire le chiffre de la ligne  
du quadrillage immédiatement à gauche  
du repère:  
Estimate tenths of a square from  
this line eastward to point:  
Estimer le nombre de dixièmes du carré  
entre cette ligne et le repère en direction est:

NORTHING: Read number on grid line  
immediately below point:  
ORDONNÉE: Lire le chiffre de la ligne  
du quadrillage immédiatement en dessous  
du repère:  
Estimate tenths of a square from  
this line northward to point:  
Estimer le nombre de dixièmes du carré  
entre cette ligne et le repère en direction nord:

GRID REFERENCE:  
RÉFÉRENCE AU QUADRILLAGE: NU4504

If reporting beyond 18° in any direction, prefix Grid Zone  
designation as: 14NNU4504  
Si vous faites connaître votre position à quelqu'un qui se  
trouve à plus de 18°, peu importe la direction, indiquez  
également la zone du quadrillage tel que 14NNU4504

TOPOGRAPHICAL SURVEY DIRECTORATE  
SERVICE TOPOGRAPHIQUE  
DATE 3-24-80  
Q.C. APPROVES RELEASE  
C.Q. APPROUVE

PRODUCED BY THE CANADA CENTRE FOR MAPPING  
DEPARTMENT OF ENERGY, MINES AND RESOURCES  
DERIVED FROM 1:50 000 MAPS. INFORMATION CURRENT AS  
SHOWN IN DIAGRAM. PUBLISHED IN 1980.  
COPIES MAY BE OBTAINED FROM THE CANADA MAP OFFICE,  
DEPARTMENT OF ENERGY, MINES AND RESOURCES,  
OTTAWA, OR YOUR NEAREST MAP DEALER.  
© 1980, HER MAJESTY THE QUEEN IN RIGHT OF CANADA,  
DEPARTMENT OF ENERGY, MINES AND RESOURCES.


Information concerning bench marks and horizontal survey  
monuments can be obtained from Geodetic Survey, Canada  
Centre for Surveying, Ottawa.

Pour tout renseignement concernant les repères de nivellement  
et les bornes photographiques, prière de s'adresser à la Division  
des levés géodésiques, Centre canadien des levés, Ottawa.

ÉTABLI PAR LE CENTRE CANADIEN DE CARTOGRAPHIE,  
MINISTÈRE DE L'ÉNERGIE, DES MINES ET DES RESSOURCES.  
TIRÉE DE CARTES À 1:50 000. RENSEIGNEMENTS À JOUR TELS  
QU'INDIQUÉS DANS LE DIAGRAMME. PUBLIÉE EN 1980.  
CES CARTES SONT EN VENTE AU BUREAU DES CARTES DU  
CANADA, MINISTÈRE DE L'ÉNERGIE, DES MINES ET DES  
RESSOURCES, OTTAWA, OU CHEZ LE VENDEUR LE PLUS PRÈS.  
© 1980, SA MAJESTÉ LA REINE DU CHEF DU CANADA,  
MINISTÈRE DE L'ÉNERGIE, DES MINES ET DES RESSOURCES.

SABINE BAY  
DISTRICT OF FRANKLIN DISTRICT DE FRANKLIN  
NORTHWEST TERRITORIES TERRITOIRES DU NORD-OUEST

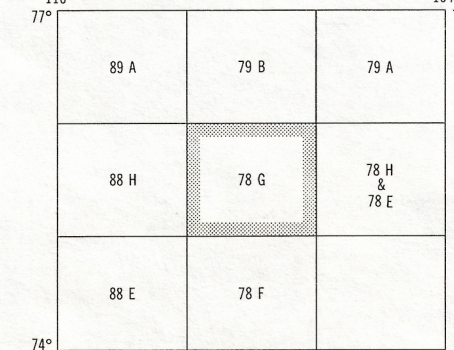
Roads: de terre  
cart track: sentier, parcelle ou portage  
trail, cut line or portage: sentier, parcelle ou portage  
FOR COMPLETE REFERENCE SEE REVERSE SIDE POUR UNE LISTE COMPLÈTE DES SIGNES, VOIR AU VERSO



THE MAGNETIC COMPASS MAY BE ERRATIC IN THIS AREA.  
Magnetic declination 1990 varies from 56°47' westerly at centre  
of west edge to 53°52' westerly at centre of east edge. Mean  
annual change decreasing 1° 16.4'.  
LA BOUSSOLE SEAN PEUT ÊTRE INSTABLE DANS CETTE RÉGION.  
En 1990, la déclinaison magnétique varie de 56°47' vers l'est au  
centre du bord ouest à 53°52' vers l'est au centre du bord est.  
La variation annuelle moyenne décroît de 1° 16.4'.

CONVERSION SCALE FOR ELEVATIONS  
Elevations in Metres above Mean Sea Level  
Transverse Mercator Projection

ÉCHELLE DE CONVERSION DES ALTITUDES  
Altitudes en mètres  
Système de référence géodésique nord-américain, 1927  
Projection transverse de Mercator



SABINE BAY  
78 G  
EDITION 2 ÉDITION

Energy, Mines and  
Resources Canada

Énergie, Mines et  
Ressources Canada

1959

1962

This map was compared with Satellite Imagery obtained in  
and found to be up to date in all major features.  
On a comparé cette carte aux images prises par satellite en  
vous avons constaté que toutes ses caractéristiques principales  
étaient à jour.

SABINE BAY  
78 G  
EDITION 2 ÉDITION

78-G