METRIC/MÉTRIQUE

Military users, refer to this map as: / Référence de cette carte pour usage militaire:

SERIES / SÉRIE	A 502
MAP	78 H & 78 E CARTE
EDITION	3 MCE ÉDITION

THE LIMITS OF THE LAND PARCELS WITHIN THE LAND CLAIM SETTLEMENT AREA ARE DEPICTED IN APPROXIMATE LOCATIONS. THE TERRITORIAL LIMITS OF NUNAVUT WILL COME INTO FORCE APRIL 1, 1999.

LES LIMITES DES PARCELLES DE TERRAIN SITUÉES À L'INTÉRIEUR DE LA ZONE DE RÈGLEMENT DES REVENDICATIONS TERRITORIALES SONT APPROXIMATIVES. LES LIMITES DÉFINISSANT LE TERRITOIRE DU NUNAVUT SERONT OFFICIELLEMENT ADOPTÉES LE 1er AVRIL 1999.

METRIC/MÉTRIQUE

TEN THOUSAND METRE
UNIVERSAL TRANSVERSE MERCATOR GRID
ZONE 13
QUADRILLAGE UNIVERSEL TRANSVERSE DE MERCATOR
DE DIX MILLE MÈTRES

GRID ZONE DESIGNATION DÉSIGNATION DE LA ZONE DU QUADRILLAGE:	100 000 m SQUARE IDENTIFICATION IDENTIFICATION DU CARRÉ DE 100 000 m
13 X	DQ EQ / DP EP (84, 5)

EXAMPLE OF METHOD USED TO GIVE A REFERENCE TO NEAREST 1000 METRES
EXEMPLE DE LA MÉTHODE EMPLOYÉE POUR FIXER DES REPÈRES À 1000 MÈTRES PRÈS



REFERENCE POINT / POINT DE REPÈRE	CHURCH - ÉGLISE	(as above) (ci-dessus)
SQUARE: Read letters of 100 000m square / CARRÉ: Lire les lettres du carré de 100 000m		NU
EASTING: Read number on grid line immediately to left of point; / ABSCISSE: Noter le chiffre de la ligne du quadrillage immédiatement à gauche du repère;		4
Estimate tenths of a square from this line eastward to point; / Estimer le nombre de dixièmes du carré entre cette ligne et le repère en direction est:		5 (45)
NORTHING: Read number on grid line immediately below point; / ORDONNÉE: Noter le chiffre de la ligne du quadrillage immédiatement en dessous du repère;		0
Estimate tenths of a square from this line northward to point; / Estimer le nombre de dixièmes du carré entre cette ligne et le repère en direction nord:		4 (04)
GRID REFERENCE: / RÉFÉRENCE AU QUADRILLAGE:		NU4504

If reporting beyond 18° in any direction, prefix Grid Zone designation as: 14VNU4504
Si vous faites connaître votre position à quelqu'un qui se trouve à plus de 18°, peu importe la direction, indiquez également la zone du quadrillage tel que:14VNU4504

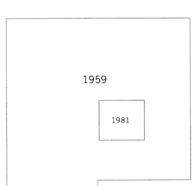

This map was compared with satellite imagery obtained in 1988 and found to be up-to-date in all major features.

On a comparé cette carte aux images prises par satellite en 1988, nous avons constaté que toutes ses caractéristiques principales étaient à jour.

PRODUCED BY THE CANADA CENTRE FOR MAPPING, DEPARTMENT OF ENERGY, MINES AND RESOURCES; DERIVED FROM 1:50 000 MAPS. INFORMATION CURRENT AS SHOWN IN DIAGRAM. PUBLISHED IN 1990.

COPIES MAY BE OBTAINED FROM THE CANADA MAP OFFICE, DEPARTMENT OF ENERGY, MINES AND RESOURCES, OTTAWA, OR YOUR NEAREST MAP DEALER.

© 1990. HER MAJESTY THE QUEEN IN RIGHT OF CANADA. DEPARTMENT OF ENERGY, MINES AND RESOURCES.

INTERIM CORRECTIONS 1993.

Roads: Routes:
cart track ..... de terre .....
trail, cut line or portage ..... sentier, percée ou portage .....

FOR COMPLETE REFERENCE SEE REVERSE SIDE POUR UNE LISTE COMPLÈTE DES SIGNES, VOIR AU VERSO

Information concerning bench marks and horizontal survey monuments can be obtained from Geodetic Survey, Canada Centre for Surveying, Ottawa.

BYAM CHANNEL

DISTRICT OF FRANKLIN DISTRICT DE FRANKLIN

NORTHWEST TERRITORIES TERRITOIRES DU NORD-OUEST

Pour tout renseignement concernant les repères de nivellement et les bornes géodésiques, prière de s'adresser à la Division des levés géodésiques, Centre canadien des levés, Ottawa.

ÉTABLIE PAR LE CENTRE CANADIEN DE CARTOGRAPHIE, MINISTÈRE DE L'ÉNERGIE, DES MINES ET DES RESSOURCES; TIRÉE DE CARTES À 1/50 000. RENSEIGNEMENTS À JOUR TELS QU'INDIQUÉS DANS LE DIAGRAMME. PUBLIÉE EN 1990.

CES CARTES SONT EN VENTE AU BUREAU DES CARTES DU CANADA, MINISTÈRE DE L'ÉNERGIE, DES MINES ET DES RESSOURCES, OTTAWA, OU CHEZ LE VENDEUR LE PLUS PRÈS.

© 1990. SA MAJESTÉ LA REINE DU CHEF DU CANADA. MINISTÈRE DE L'ÉNERGIE, DES MINES ET DES RESSOURCES.

CORRECTIONS PROVISOIRES 1993.

Scale 1:250 000 Échelle

Miles 5 0 5 10 15 20 Milles
Kilometres 5 0 5 10 15 20 25 30 Kilomètres

THE MAGNETIC COMPASS MAY BE ERRATIC IN THIS AREA.

Magnetic declination 1990 varies from 53°32' easterly at centre of west edge to 35°50' easterly at centre of east edge. Mean annual change decreasing 2°33.1'.

LA BOUSSOLE SERA PEUT-ÊTRE INSTABLE DANS CETTE RÉGION.

En 1990, la déclinaison magnétique varie de 53°32' vers l'est au centre du bord ouest à 35°50' vers l'est au centre du bord est. La variation annuelle moyenne décroît de 2°33,1'.

CONVERSION SCALE FOR ELEVATIONS / ÉCHELLE DE CONVERSION DES ALTITUDES

Metres 30 20 10 0 50 100 150 200 250 300 Mètres
Feet 100 50 0 100 200 300 400 500 600 700 800 900 1000 Pieds

CONTOUR INTERVAL 20 METRES
Elevations in Metres above Mean Sea Level
North American Datum 1927
Transverse Mercator Projection

ÉQUIDISTANCE DES COURBES 20 MÈTRES
Altitudes en mètres
Système de référence géodésique nord-américain, 1927
Projection transverse de Mercator

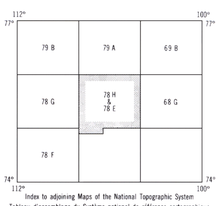

Index to adjoining Maps of the National Topographic System
Tableau d'assemblage du Système national de référence cartographique

Energy, Mines and Resources Canada Énergie, Mines et Ressources Canada