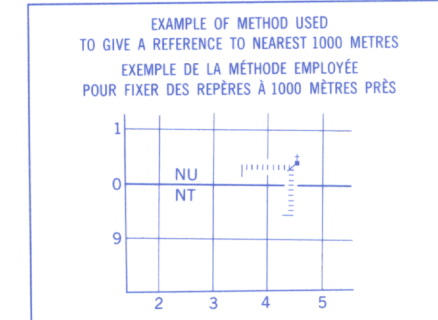


Military users,
refer to this map as:
Référence de cette carte
pour usage militaire:

SERIES A 502
MAP 82 G
EDITION 2 MCE ÉDITION

TEN THOUSAND METRE
UNIVERSAL TRANSVERSE MERCATOR GRID
ZONE 11
QUADRILLAGE UNIVERSEL TRANSVERSE DE MERCATOR
DE DIX MILLE MÈTRES

GRID ZONE DESIGNATION: DESIGNATION DE LA ZONE DU QUADRILLAGE:	100 000 m SQUARE IDENTIFICATION IDENTIFICATION DU CARRÉ DE 100 000 m									
11 U	<table><tr><td>NF</td><td>PF</td><td>QF</td></tr><tr><td>NE</td><td>PE</td><td>QE</td></tr><tr><td>6</td><td>7</td><td>55</td></tr></table>	NF	PF	QF	NE	PE	QE	6	7	55
NF	PF	QF								
NE	PE	QE								
6	7	55								



REFERENCE POINT
POINT DE REPÈRE CHURCH, EGLISE (as above) (ci-dessus) NU

SQUARE. Read letters of 100 000m square
CARRÉ. Lire les lettres du carré de 100 000m

EASTING. Read number on grid line
immediately to left of point.
ABSCISSE. Noter le chiffre de la ligne
du quadrillage immédiatement à gauche
du repère.

Estimate tenths of a square from
this line eastward to point.
Estimer le nombre de dixièmes du carré
entre cette ligne et le repère en direction est:

NORTHING. Read number on grid line
immediately below point.
ORDONNÉE. Noter le chiffre de la ligne
du quadrillage immédiatement en dessous
du repère.

Estimate tenths of a square from
this line northward to point.
Estimer le nombre de dixièmes du carré
entre cette ligne et le repère en direction nord:

GRID REFERENCE
RÉFÉRENCE AU QUADRILLAGE: NU4504

If reporting beyond 18° in any direction, prefix Grid Zone
designation as 14VNU4504
Si vous faites connaître votre position à quelqu'un qui se
trouve à plus de 18°, peu importe la direction, indiquez
également la zone du quadrillage tel que 14VNU4504

1979	1967
1980	1975

Updated for all major features using satellite imagery obtained in 1984.
Les éléments importants ont été mis à jour à l'aide d'images prises par satellite en 1984.

PRODUCED BY THE CANADA CENTRE FOR MAPPING,
DEPARTMENT OF ENERGY, MINES AND RESOURCES, UPDATED
FROM LARGE SCALE MAPS. INFORMATION CURRENT AS SHOWN
IN DIAGRAM. CULTURE CHECK 1985. PUBLISHED 1990.
© 1990, HER MAJESTY THE QUEEN IN RIGHT OF CANADA,
DEPARTMENT OF ENERGY, MINES AND RESOURCES.

Roads:
hard surface.....
hard surface.....
loose or stabilized surface, all weather.....
loose surface, dry weather.....
cart track.....

Routes:
revêtement dur.....
revêtement dur.....
gravier, aggloméré, toute saison.....
de gravier, temps sec.....
sentier, percée ou portage.....

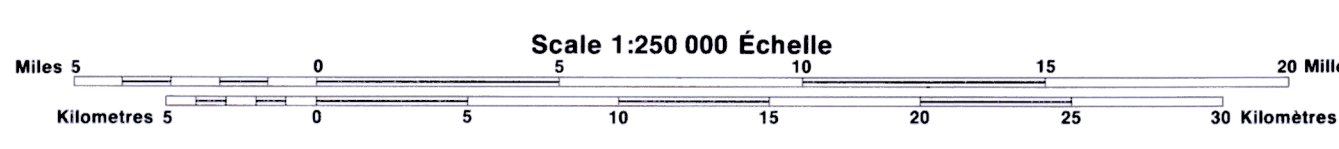
Information concerning bench marks and horizontal survey monuments can be obtained from Geomatics Survey, Canada Centre for Surveying, Ottawa.

Information concerning bench marks and horizontal survey monuments can be obtained from Geomatics Survey, Canada Centre for Surveying, Ottawa.

FERNIE

BRITISH COLUMBIA ALBERTA

COLOMBIE-BRITANNIQUE ALBERTA



Scale 1:250 000 Échelle

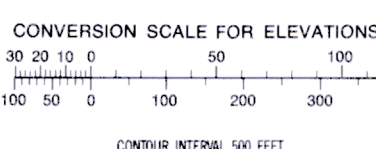
Magnetic declination 1989 varies from 18°49' westerly at centre of west edge to 17°59' westerly at centre of east edge. Mean annual change decreasing 14.2°.

En 1989, la déclinaison magnétique varie de 18°49' vers l'est au centre du bord ouest à 17°59' vers l'est au centre du bord est. La variation annuelle décroît de 14,2°.

For local information concerning the regions of settlement and the border, geodetic, please refer to the Division of Geomatics Survey, Canada Centre for Surveying, Ottawa.

ÉTABLI PAR LE CENTRE CANADIEN DE CARTOGRAPHIE,
MINISTÈRE DE L'ÉNERGIE, DES MINES ET DES RESSOURCES,
MISE À JOUR À L'AIDE DE CARTES À GRANDE ÉCHELLE, RENSEIGNEMENTS À JOUR TELS QU'INDIQUÉS DANS LE DIAGRAMME.
VÉRIFICATION DES ÉLÉMENTS RAPPORTÉS EN 1985. PUBLIÉE EN 1990.

© 1990, SA MAJESTÉ LA REINE DU CHEF DU CANADA,
MINISTÈRE DE L'ÉNERGIE, DES MINES ET DES RESSOURCES.



CONTOUR INTERVAL 500 FEET
Elevations in Feet above Mean Sea Level
North American Datum 1927
Transverse Mercator Projection

ÉTABLI PAR LE CENTRE CANADIEN DE CARTOGRAPHIE,
MINISTÈRE DE L'ÉNERGIE, DES MINES ET DES RESSOURCES,
MISE À JOUR À L'AIDE DE CARTES À GRANDE ÉCHELLE, RENSEIGNEMENTS À JOUR TELS QU'INDIQUÉS DANS LE DIAGRAMME.
VÉRIFICATION DES ÉLÉMENTS RAPPORTÉS EN 1985. PUBLIÉE EN 1990.



ÉCHELLE DE CONVERSION DES ALTITUDES
ÉQUIVALENCE DES COURBES 500 PIEDS
Système de référence géodésique nord-américain, 1927
Projection transverse de Mercator

82 K	82 J	82 I
82 F	82 G	82 H
USA E-E 6A	USA E-U 6A	USA E-U 6A

Index to adjoining Maps of the National Topographic System
Tableau d'assemblage du Système national de référence cartographique