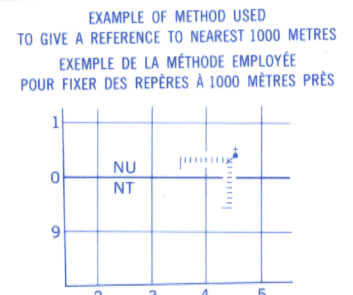


Military users,  
refer to this map as:  
Référence de cette carte  
pour usage militaire:

SERIES A 502 SÉRIE  
MAP 83 D CARTE  
EDITION 2 MCE ÉDITION

TEN THOUSAND METRE  
UNIVERSAL TRANSVERSE MERCATOR GRID  
ZONE 11  
QUADRILLAGE UNIVERSEL TRANSVERSE DE MERCATOR  
DE DIX MILLE MÈTRES

GRID ZONE DESIGNATION: DESIGNATION DE LA ZONE DU QUADRILLAGE:	100 000 m SQUARE IDENTIFICATION IDENTIFICATION DU CARRÉ DE 100 000 m									
11 U	<table><tr><td>KJ</td><td>LJ</td><td>MJ</td></tr><tr><td>KH</td><td>LH</td><td>MH</td></tr><tr><td>3</td><td>4</td><td>5</td></tr></table>	KJ	LJ	MJ	KH	LH	MH	3	4	5
KJ	LJ	MJ								
KH	LH	MH								
3	4	5								



REFERENCE POINT  
POINT DE REPÈRE

CHURCH - EGLISE

SQUARE. Read letters of 100 000 m square  
CARRÉ. Lire les lettres du carré de 100 000 m

EASTING. Read number on grid line  
immediately to left of point.  
ABSCISSE. Lire le chiffre de la ligne  
du quadrillage immédiatement à gauche  
du repère.

Estimate tenths of a square from  
this line eastward to point.  
Estimer le nombre de dixièmes du carré  
entre cette ligne et le repère en direction est.

NORTHING. Read number on grid line  
immediately below point.  
ORDONNÉE. Lire le chiffre de la ligne  
du quadrillage immédiatement en dessous  
du repère.

Estimate tenths of a square from  
this line northward to point.  
Estimer le nombre de dixièmes du carré  
entre cette ligne et le repère en direction nord.

GRID REFERENCE  
RÉFÉRENCE AU QUADRILLAGE

NU4504

Produced by the SURVEYS AND MAPPING BRANCH,  
DEPARTMENT OF ENERGY, MINES AND RESOURCES.  
Updated from large scale maps. Information current as shown in diagram.  
Published in 1986.


Copies may be obtained from the Canada Map Office,  
Department of Energy, Mines and Resources, Ottawa,  
or your nearest map dealer.

© 1986. Her Majesty the Queen in Right of Canada.  
Department of Energy, Mines and Resources.

Information concerning bench marks and horizontal survey  
monuments can be obtained from Geodetic Survey, Surveys  
and Mapping Branch, Ottawa.

### CANOE RIVER

BRITISH COLUMBIA ALBERTA  
COLOMBIE-BRITANNIQUE ALBERTA



Magnetic declination 1985 varies from 22°36' easterly at centre  
of west edge to 22°04' easterly at centre of east edge. Mean  
annual change decreasing 14.1'.

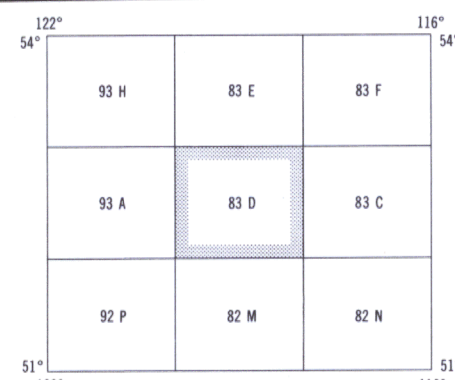
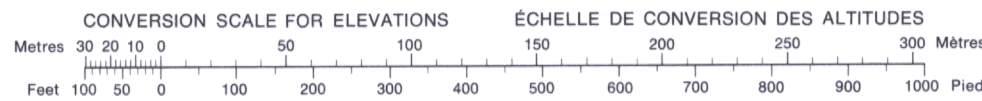
En 1985, la déclinaison magnétique varie vers l'est de  
22°36' au centre du bord ouest à 22°04' au centre du bord  
est. La variation annuelle moyenne décroît de 14.1'.

Pour tous renseignements concernant les repères et bornes  
altimétriques, s'adresser aux unités géodésiques, Direction  
des levés et de la cartographie, Ottawa.

Établi par la DIRECTION DES LEVÉS ET DE LA CARTOGRAPHIE,  
MINISTÈRE DE L'ÉNERGIE, DES MINES ET DES RESSOURCES.  
Mis à jour à l'aide de cartes à grande échelle. Renseignements à jour tels  
qu'indiqués au diagramme. Publié en 1986.

Ces cartes sont en vente au Bureau des Cartes du Canada,  
ministère de l'Énergie, des Mines et des Ressources, Ottawa,  
ou chez le vendeur le plus près.

© 1986. Sa Majesté La Reine du Chef du Canada.  
Ministère de l'Énergie, des Mines et des Ressources.



### CANOE RIVER

83 D  
EDITION 2 ÉDITION