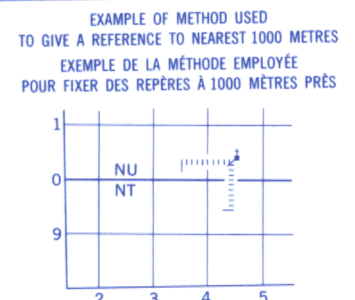
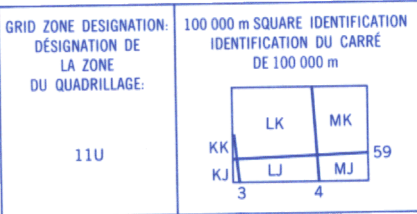


Military users, refer to this map as: SÉRIE A 502 SÉRIE MAP 83 E CARTE ÉDITION 2 MCE ÉDITION pour usage militaire:

TEN THOUSAND METRE UNIVERSAL TRANSVERSE MERCATOR GRID ZONE 11 QUADRILLAGE UNIVERSEL TRANSVERSE DE MERCATOR DE DIX MILLE MÈTRES



REFERENCE POINT CHURCH - ÉGLISE (as above) (ci-dessus) POINT DE REPÈRE NT NU SQUARE: Read letters of 100 000m square CARRÉ: Lire les lettres du carré de 100 000m EASTING: Read number on grid line immediately to left of point: ABSCISSE: Note le chiffre de la ligne du quadrillage immédiatement à gauche du repère: Estimate tenths of a square from this line eastward to point: Estimer le nombre de dixièmes du carré entre cette ligne et le repère en direction est: 4 5 45 NORTHING: Read number on grid line immediately below point: ORDONNÉE: Note le chiffre de la ligne du quadrillage immédiatement en dessous du repère: Estimate tenths of a square from this line northward to point: Estimer le nombre de dixièmes du carré entre cette ligne et le repère en direction nord: 4 0 04 GRID REFERENCE: REFERENCE AU QUADRILLAGE: NU4504 If reporting beyond 18° in any direction, prefix Grid Zone designation as: 14VNU4504 Si vous faites connaître votre position à quelqu'un qui se trouve à plus de 18° plus importe la direction, indiquez également la zone du quadrillage tel que: 14VNU4504

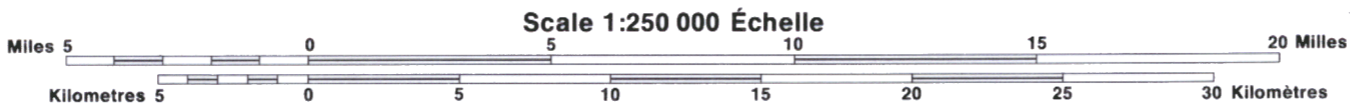
1953	1978
1960	1979
1977	
1978	1977 1978

Updated for all major features using satellite imagery obtained in 1981.
Les principales caractéristiques ont été mises à jour à l'aide des images prises par satellites en 1981.

PRODUCED BY THE SURVEYS AND MAPPING BRANCH, DEPARTMENT OF ENERGY, MINES AND RESOURCES, UPDATED FROM LARGE SCALE MAPS. INFORMATION CURRENT AS SHOWN IN DIAGRAM. PUBLISHED IN 1986.
COPIES MAY BE OBTAINED FROM THE CANADA MAP OFFICE, DEPARTMENT OF ENERGY, MINES AND RESOURCES, OTTAWA, OR YOUR NEAREST MAP DEALER.
© 1986, HER MAJESTY THE QUEEN IN RIGHT OF CANADA, DEPARTMENT OF ENERGY, MINES AND RESOURCES.

Information concerning bench marks and horizontal survey monuments can be obtained from Geodetic Survey, Surveys and Mapping Branch, Ottawa.

MOUNT ROBSON
ALBERTA BRITISH COLUMBIA
ALBERTA COLOMBIE-BRITANNIQUE
WEST OF SIXTH MERIDIAN OUEST DU SIXIÈME MÉRIDIEN



Magnetic declination 1987 varies from 22°49' easterly at centre of west edge to 22°15' easterly at centre of east edge. Mean annual change decreasing 16.9'.


En 1987, la déclinaison magnétique varie de 22°49' vers l'est au centre du bord ouest à 22°15' vers l'est au centre du bord est. La variation annuelle moyenne décroît de 16,9'.

Pour tout renseignement concernant les repères et bornes altimétriques, s'adresser aux services géodésiques. Direction des levés et de la cartographie, Ottawa.

ÉTABLI PAR LA DIRECTION DES LEVÉS ET DE LA CARTOGRAPHIE, MINISTÈRE DE L'ÉNERGIE, DES MINES ET DES RESSOURCES, OTTAWA, OU CHEZ LE VENDEUR LE PLUS PRÈS EN 1986.

CES CARTES SONT EN VENTE AU BUREAU DES CARTES DU CANADA, MINISTÈRE DE L'ÉNERGIE, DES MINES ET DES RESSOURCES, OTTAWA, OU CHEZ LE VENDEUR LE PLUS PRÈS.

© 1986, SA MAJESTÉ LA REINE DU CHEF DU CANADA, MINISTÈRE DE L'ÉNERGIE, DES MINES ET DES RESSOURCES.



93 I	83 L	83 K
93 H	83 E	83 F
93 A	83 D	83 C

Index to adjoining Maps of the National Topographic System
Tableau d'assemblage du Système national de référence cartographique