

Ce document est le produit d'une numérisation par balayage de la publication originale.
This document was produced by scanning the original publication.

83G

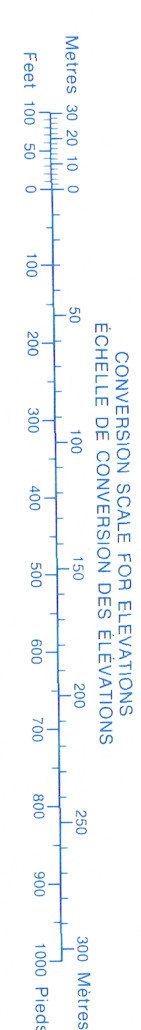
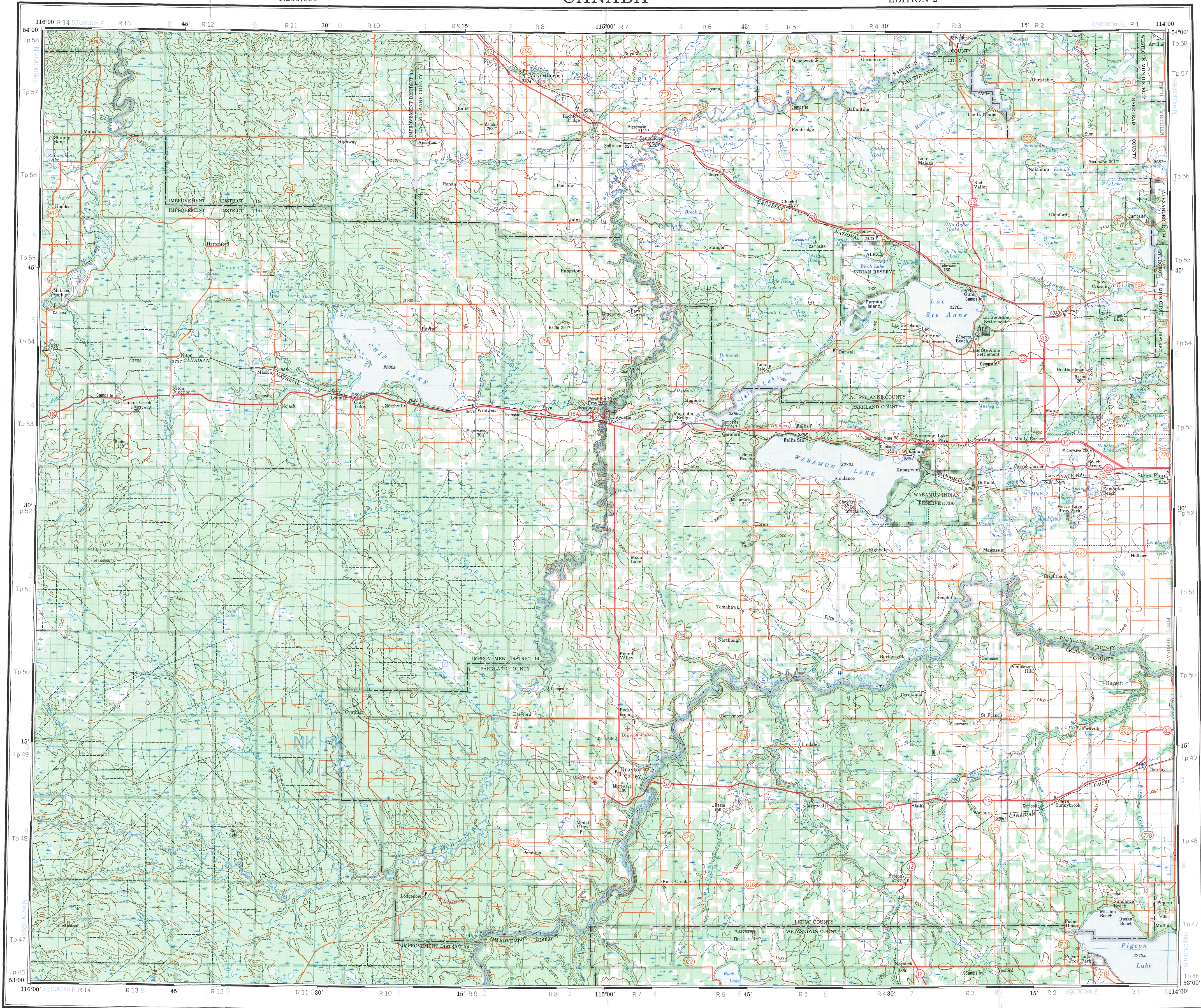
1:250,000

CANADA

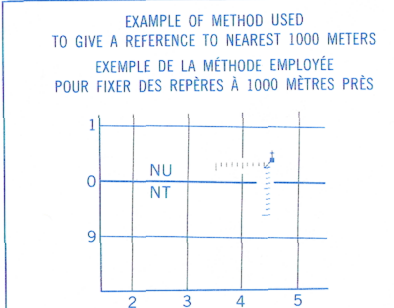
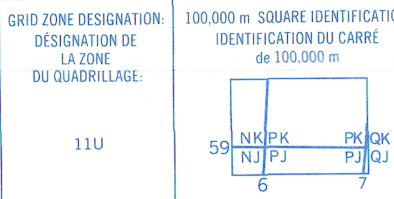
EDITION 2

83G

Military users, refer to this map as: SÉRIE A 502
Référence de cette carte: MAP 83G
pour usage militaire: ÉDITION 2 MCE ÉDITION

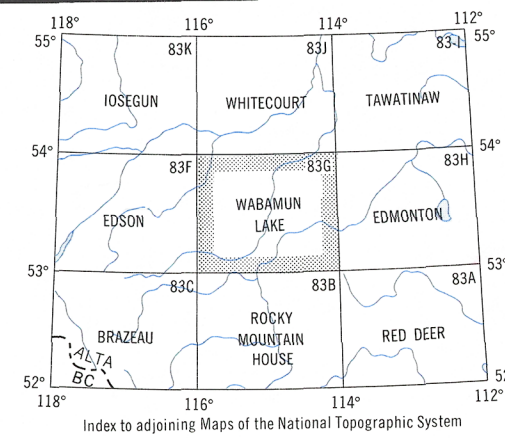


TEN THOUSAND METRE
UNIVERSAL TRANSVERSE MERCATOR GRID
ZONE 11
QUADRILLAGE DE DIX MILLE MÈTRES
TRANSVERSE UNIVERSEL DE MERCATOR

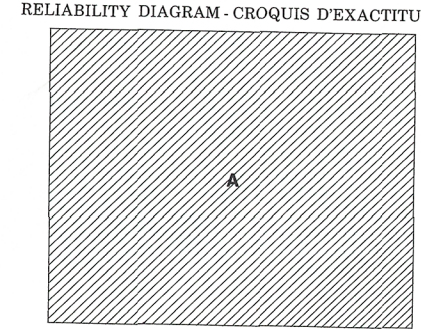


REFERENCE POINT
POINT DE REPÈRE
CHURCH ECLISE
SQUARE: Read letters of 100,000m square
CARRÉ: Lire les lettres du carré de 100,000m
EASTING: Read number on grid line
immédiatement à gauche du repère.
LONGITUDE EST: Note le chiffre de la ligne
de quadrillage immédiatement à gauche
du repère.
Estimate tenths of a square from this
line eastward to point.
Estimer le nombre de dixièmes du carré
entre cette ligne et le repère en direction est.
NORTHING: Read number on grid line
immédiatement below point.
LATITUDE NORD: Note le chiffre de la ligne
de quadrillage immédiatement en dessous
du repère.
Estimate tenths of a square from
this line northward to point.
Estimer le nombre de dixièmes du carré
entre cette ligne et le repère en direction nord.
GRID REFERENCE:
RÉFÉRENCE AU QUADRILLAGE: NU4504
If reporting beyond 18° in any direction, prefix Grid Zone
designation as: 14VNU4504
Si vous faites connaître votre position à quelqu'un qui se
trouve à plus de 18° par rapport à la direction, indiquez
également la zone du quadrillage tel que: 14VNU4504

TOPOGRAPHICAL SURVEY DIRECTORATE
SERVICE TOPOGRAPHIQUE
DATE: 25.10.90
Q.C. APPROVES RELEASE
Q.C. APPROUVE

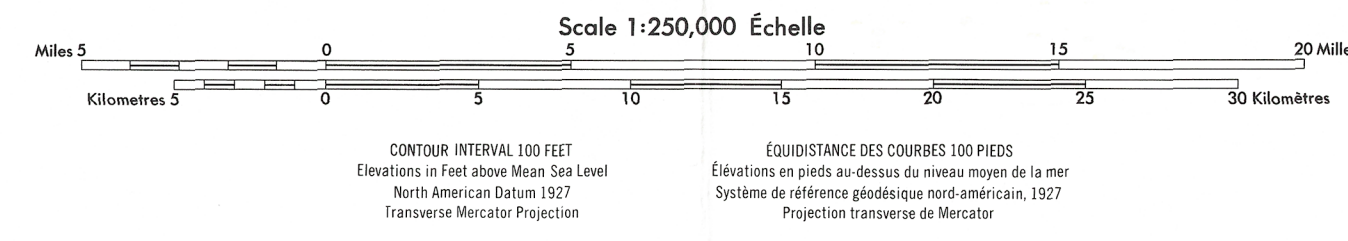


WABAMUN LAKE
83G
EDITION 2
REPRINT



Produced by the SURVEYS AND MAPPING BRANCH,
DEPARTMENT OF ENERGY, MINES AND RESOURCES.
Imprimé en 1976.
Magnetic declination 1975 varies from 24°04' easterly at
centre of west edge to 22°32' easterly at centre of east
edge. Mean annual change 3.0' westerly.
Copies may be obtained from the Canada Map Office,
Department of Energy, Mines and Resources, Ottawa,
or your nearest map dealer.
© Canada Copyrights Reserved 1976

Roads:
hard surface, all weather..... dual highway..... more than 2 lanes
hard surface, all weather..... 2 lanes..... 2 lanes
loose or stabilized surface, all weather..... 2 lanes or more..... less than 2 lanes
loose surface, dry weather.....
cart track.....
trail, cut line or portage.....
FOR COMPLETE REFERENCE SEE REVERSE SIDE



Routes:
pavée, toute saison..... 2 chaussées séparées..... plus de 2 voies
pavée, toute saison..... 2 voies..... moins de 2 voies
gravier aggloméré, toute saison..... 2 voies ou plus..... moins de 2 voies
de gravier période sèche.....
de terre.....
sentier, percée ou portage.....
POUR UNE LISTE COMPLÈTE DES SIGES, VOIR AU VERSO