

Military users, refer to this map as: **SERIES A 502** **SÉRIE 83 N**
Référence de cette carte pour usage militaire: **MAP 83 N** **CARTE ÉDITION 4 MCE** **ÉDITION**

WINAGAMI
83 N
EDITION 4 ÉDITION

METRIC/MÉTRIQUE

METRIC/MÉTRIQUE

TEN THOUSAND METRE
UNIVERSAL TRANSVERSE MERCATOR GRID
ZONE 11
QUADRILLAGE UNIVERSEL TRANSVERSE DE MERCATOR
DE DIX MILLE MÈTRES

GRID ZONE DESIGNATION: DESIGNATION DE LA ZONE DU QUADRILLAGE:	100 000 m SQUARE IDENTIFICATION IDENTIFICATION DU CARRÉ DE 100 000 m												
11 U	<table><tr><td>MC</td><td>NC</td><td>62</td></tr><tr><td>MB</td><td>NB</td><td></td></tr><tr><td>MA</td><td>NA</td><td>61</td></tr><tr><td colspan="3">5</td></tr></table>	MC	NC	62	MB	NB		MA	NA	61	5		
MC	NC	62											
MB	NB												
MA	NA	61											
5													

EXAMPLE OF METHOD USED
TO GIVE A REFERENCE TO NEAREST 1000 METRES
EXEMPLE DE LA MÉTHODE EMPLOYÉE
POUR FIXER DES REPERES A 1000 MÈTRES PRÈS

REFERENCE POINT CHURCH - EGLISE (as above) (ci-dessus)

SQUARE: Read letters of 100 000m square
CARRÉ: Lire les lettres du carré de 100 000m

EASTING: Read number on grid line immediately to left of point
ABSCISSE: Noter le chiffre de la ligne du quadrillage immédiatement à gauche du repère

NORTHING: Read number on grid line immediately below point
ORDONNÉE: Noter le chiffre de la ligne du quadrillage immédiatement en dessous du repère

GRID REFERENCE: N44504


If reporting beyond 18° in any direction, prefix Grid Zone designation as: 14VNU4504
Si vous faites connaître votre position à quelqu'un qui se trouve à plus de 18° plus importe la direction, indiquez également la zone du quadrillage tel que 14VNU4504

PRODUCED BY THE CANADA CENTRE FOR MAPPING,
NATURAL RESOURCES CANADA, UPDATED FROM LARGE
SCALE MAPS, INFORMATION CURRENT AS SHOWN IN
DIAGRAM, PUBLISHED 1996.
COPIES MAY BE OBTAINED FROM THE CANADA MAP OFFICE,
OTTAWA, OR YOUR NEAREST MAP DEALER.
© 1996 HER MAJESTY THE QUEEN IN RIGHT OF CANADA.

Information concerning bench marks and horizontal survey
measurements can be obtained from Geodetic Survey, Canada Centre
for Surveying, Ottawa.

WINAGAMI
ALBERTA

Scale 1:250 000 Échelle

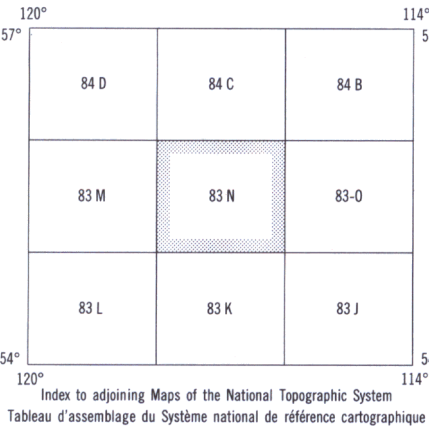



Magnetic declination 1996 varies from 22°21' easterly at centre of
west edge to 21°30' westerly at centre of east edge. Mean annual
change decreasing 9.7.

In 1996, la déclinaison magnétique varie de 22°21' vers l'est au
centre du bord ouest à 21°30' vers l'est au centre du bord est. La
variation annuelle moyenne décroît de 9.7.

Pour tout renseignement concernant les repères de nivellement et
les bornes géodésiques, s'adresser à la Division des levés
géodésiques, Centre canadien des levés, Ottawa.

ÉTABLI PAR LE CENTRE CANADIEN DE CARTOGRAPHIE,
RESSOURCES NATURELLES CANADA, MISE À JOUR À L'AIDE DE
CARTES À GRANDE ÉCHELLE, RENSEIGNEMENTS À JOUR TELS
QU'INDIQUÉS DANS LE DIAGRAMME, PUBLIÉE EN 1996.
CES CARTES SONT EN VENTE AU BUREAU DES CARTES DU
CANADA, OTTAWA, OU CHEZ LE VENDEUR LE PLUS PRÈS.
© 1996, SA MAJESTÉ LA REINE DU CHEF DU CANADA.



WINAGAMI
83 N
EDITION 4 ÉDITION

Natural Resources Canada Ressources naturelles Canada