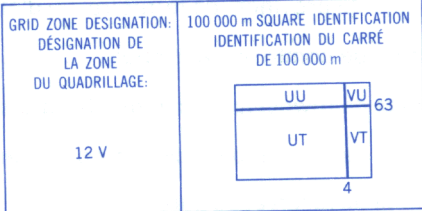


Military users, refer to this map as: Réference de cette carte pour usage militaire: SERIES A 502 MAP 84 A SÉRIE ÉDITION 3 MCE ÉDITION

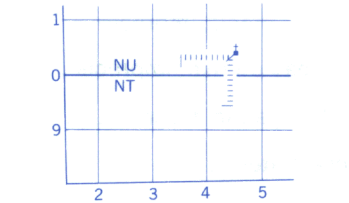
METRIC/MÉTRIQUE

METRIC/MÉTRIQUE

TEN THOUSAND METRE
UNIVERSAL TRANSVERSE MERCATOR GRID
ZONE 12
QUADRILLAGE UNIVERSAL TRANSVERSE DE MERCATOR
DE DIX MILLE MÈTRES



EXAMPLE OF METHOD USED TO GIVE A REFERENCE TO NEAREST 1000 METRES
EXEMPLE DE LA METHODE EMPLOYEE POUR FIXER DES REPÈRES A 1000 METRES PRÈS



REFERENCE POINT CHURCH - EGLISE (as above) (ci-dessus)

SQUARE: Read letters of 100 000m square CARRÉ: Lire les lettres du carré de 100 000 m NU

EASTING: Read number on grid line immediately to left of point. ABSCISSE: Lire le chiffre de la ligne du quadrillage immédiatement à gauche du repère.

Estimate tenths of a square from this line eastward to point: Estimer le nombre de dixièmes du carré entre cette ligne et le repère en direction est: 4 5 6 7 8 9 10

NORTHING: Read number on grid line immediately below point: ORDONNÉE: Lire le chiffre de la ligne du quadrillage immédiatement en dessous du repère.

Estimate tenths of a square from this line northward to point: Estimer le nombre de dixièmes du carré entre cette ligne et le repère en direction nord: 1 2 3 4 5 6 7 8 9 10

GRID REFERENCE: RÉFÉRENCE AU QUADRILLAGE: NU4504

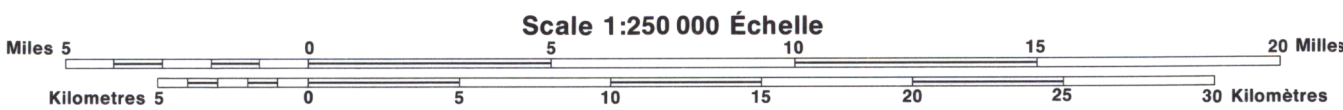
If reporting beyond 18° in any direction, prefix Grid Zone designation as: 14VNU4504 Si vous faites connaître votre position à quelque un qui se trouve à plus de 18°: préfixer la direction, indiquez également la zone du quadrillage tel que 14VNU4504

PRODUCED BY THE CANADA CENTRE FOR MAPPING, DEPARTMENT OF ENERGY, MINES AND RESOURCES. DERIVED FROM 1:50 000 MAPS, INFORMATION CURRENT AS SHOWN IN DIAGRAM, PUBLISHED 1990. COPIES MAY BE OBTAINED FROM THE CANADA MAP OFFICE, DEPARTMENT OF ENERGY, MINES AND RESOURCES, OTTAWA, OR YOUR NEAREST MAP DEALER. © 1990, HER MAJESTY THE QUEEN IN RIGHT OF CANADA, DEPARTMENT OF ENERGY, MINES AND RESOURCES.

Information concerning bench marks and horizontal survey measurements can be obtained from Geodetic Survey, Canada Centre for Surveying, Ottawa.

ALGAR LAKE
ALBERTA

WEST OF FOURTH MERIDIAN OUEST DU QUATRIÈME MÉRIDIEN



Magnetic declination 1990 varies from 22°18' easterly at centre of west edge to 21°11' easterly at centre of east edge. Mean annual change decreasing 12.7'

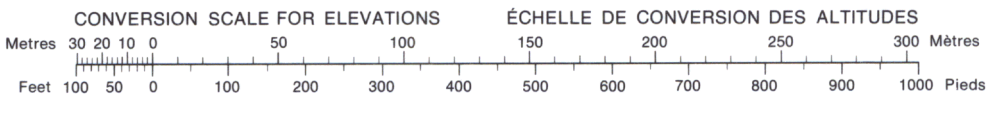
En 1990, la déclinaison magnétique varie de 22°18' vers l'est au centre du bord ouest à 21°11' vers l'est au centre du bord est. La variation annuelle moyenne décroît de 12.7'

Pour tout renseignement concernant les repères de nivellement et les bornes géodésiques, s'adresser à la Division des levés géodésiques, Centre canadien des levés, Ottawa.

ÉTABLI PAR LE CENTRE CANADIEN DE CARTOGRAPHIE, MINISTÈRE DE L'ÉNERGIE, DES MINES ET DES RESSOURCES. TIRÉE DE CARTES À 1:50 000, RENSEIGNEMENTS À JOUR TELS QU'INDIQUÉS DANS LE DIAGRAMME, PUBLIÉE EN 1990.

CES CARTES SONT EN VENTE AU BUREAU DES CARTES DU CANADA, MINISTÈRE DE L'ÉNERGIE, DES MINES ET DES RESSOURCES, OTTAWA, OU CHEZ LE VENDEUR LE PLUS PRÈS.

© 1990 SA MAJESTÉ LA REINE DU CHEF DU CANADA, MINISTÈRE DE L'ÉNERGIE, DES MINES ET DES RESSOURCES.



CONTOUR INTERVAL 20 METRES Altitudes en mètres
Elevations in Metres above Mean Sea Level
North American Datum 1927 Transverse Mercator Projection

ÉQUIDISTANCE DES COURBES 20 MÈTRES
Système de référence géodésique nord-américain, 1927
Projection transverse de Mercator

