

This document was produced
by scanning the original publication.
Ce document est le produit d'une
numérisation par balayage
de la publication originale.

84B

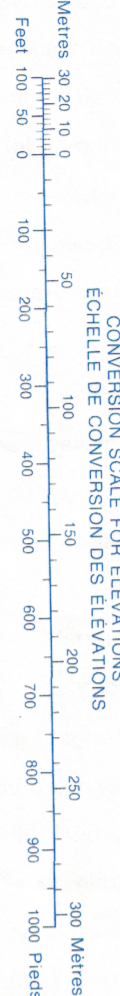
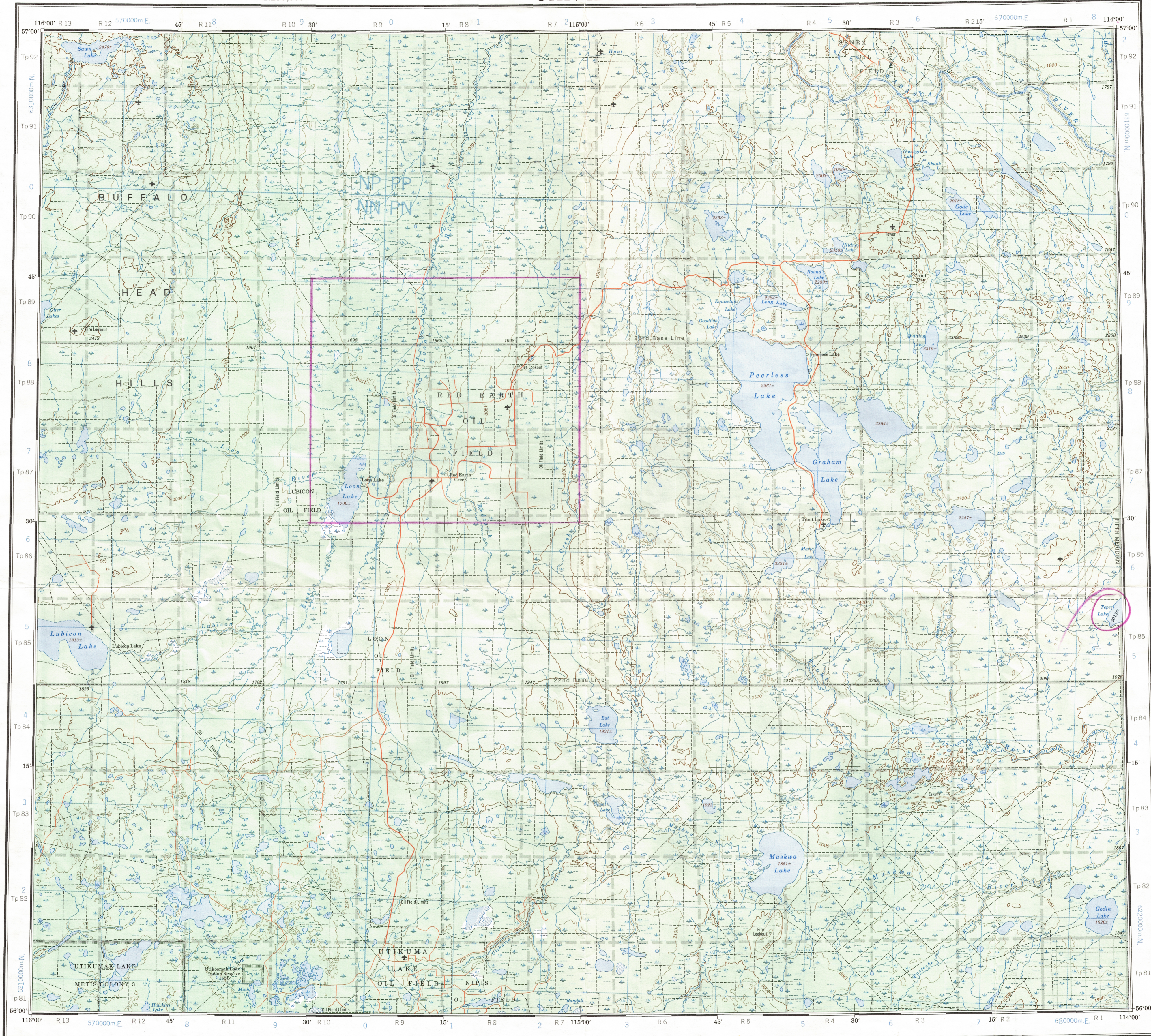
1:250,000

CANADA

EDITION 3

84B

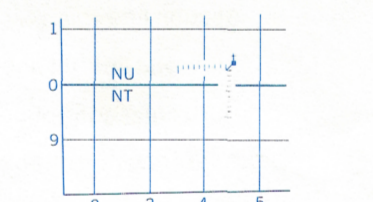
Military users refer to this map as: Référence de cette carte pour usage militaire	SERIES MAP EDITION	A 502 84 B 3 MCE	SERIE CARTE ÉDITION
---	--------------------------	------------------------	---------------------------



TEN THOUSAND METRE
UNIVERSAL TRANSVERSE MERCATOR GRID
ZONE 11
QUADRILLAGE DE DIX MILLE MÈTRES
TRANSVERSE UNIVERSEL DE MERCATOR

GRID ZONE DESIGNATION LA ZONE DU QUADRILLAGE	100,000 m SQUARE IDENTIFICATION IDENTIFICATION DU CARRÉ de 100,000 m
11V	NF PP NN FN 63

EXAMPLE OF METHOD USED
EXEMPLE DE LA MÉTHODE EMPLOYÉE
POUR FIXER DES REPÈRES À 1000 MÈTRES PRÈS



REFERENCE POINT CHURCH-ÉGLISE (as shown) (ci-dessus) NU

SQUARE: Read letters of 100,000m square. CARRÉ: Lire les lettres du carré de 100,000m

EASTING: Read number on grid line immediately to left of point. LONGITUDE EST: Note le chiffre de la ligne du quadrillage immédiatement à gauche du repère.

Estimate tenths of a square from this line eastward to point. Estimer le nombre de dixièmes du carré entre cette ligne et le repère en direction est.

NORTHING: Read number on grid line immediately below point. LATITUDE NORD: Note le chiffre de la ligne du quadrillage immédiatement en-dessous du repère.

Estimate tenths of a square from this line northward to point. Estimer le nombre de dixièmes du carré entre cette ligne et le repère en direction nord.

GRID REFERENCE: REFERENCE AU QUADRILLAGE: NU4504

If reporting beyond 18° in any direction, prefix Grid Zone designation as: 14VNU4504

Si vous faites connaître votre position à quelque'un qui se trouve à plus de 18° ou reportez la direction, indiquez également la zone du quadrillage tel que: 14VNU4504

TOPOGRAPHICAL SURVEY DIRECTORATE
SERVICE TOPOGRAPHIQUE

DATE

Q.C. APPROVES RELEASE

C.Q. APPROUVE

ORIGINAL FILE
MISSING
9-06-88
MPC

Index to adjoining Maps of the National Topographic System
Tableau d'assemblage du Système national de référence cartographique



PEERLESS LAKE
84B
EDITION 3