

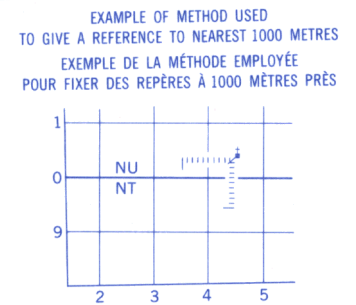
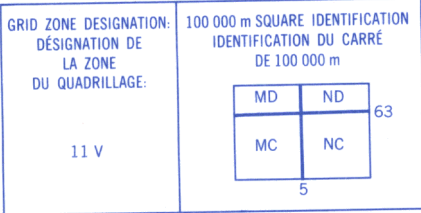
Military users, refer to this map as: Réference de cette carte pour usage militaire: SERIES A 502 MAP 84 C ÉDITION 4 MCE SÉRIE 84 C ÉDITION 4

PEACE RIVER 84 C ÉDITION 4 ÉDITION

METRIC/MÉTRIQUE

METRIC/MÉTRIQUE

TEN THOUSAND METRE UNIVERSAL TRANSVERSE MERCATOR GRID ZONE 11 QUADRILLAGE UNIVERSEL TRANSVERSE DE MERCATOR DE DIX MILLE MÈTRES



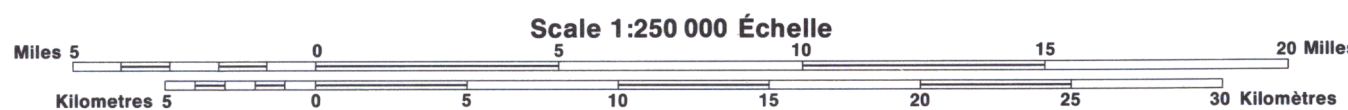
REFERENCE POINT POINT DE REPÈRE CHURCH - EGLISE (as above) (ci-dessus) SQUARE: Read letters of 100 000m square CARRE: Lire les lettres du carré de 100 000m EASTING: Read number on grid line immediately to left of point: ABSCISSE: Note le chiffre de la ligne du quadrillage immédiatement à gauche du repère Estimate tenths of a square from this line eastward to point: Estimer le nombre de dixièmes du carré entre cette ligne et le repère en direction est: NORTHING: Read number on grid line immediately below point: ORDONNÉE: Note le chiffre de la ligne du quadrillage immédiatement en dessous du repère Estimate tenths of a square from this line northward to point: Estimer le nombre de dixièmes du carré entre cette ligne et le repère en direction nord: GRID REFERENCE: RÉFÉRENCE AU QUADRILLAGE NU4504 If reporting beyond 18° in any direction, prefix Grid Zone designation as: 14VNU4504 Si vous faites connaître votre position à quelqu'un qui se trouve à plus de 18° peu importe la direction, indiquez également la zone du quadrillage tel que: 14VNU4504

PRODUCED BY THE CANADA CENTRE FOR MAPPING, NATURAL RESOURCES CANADA. DERIVED FROM LARGE SCALE MAPS. INFORMATION CURRENT AS SHOWN IN DIAGRAM. PUBLISHED 1997. COPIES MAY BE OBTAINED FROM THE CANADA MAP OFFICE, OTTAWA, OR YOUR NEAREST MAP DEALER. © 1997. HER MAJESTY THE QUEEN IN RIGHT OF CANADA.

Information concerning bench marks and horizontal survey monuments can be obtained from Geodetic Survey, Canada Centre for Surveying, Ottawa. Pour tout renseignement concernant les repères de nivellement et les bornes géodésiques, prière de s'adresser à la Division des levés géodésiques, Centre canadien des levés, Ottawa.

PEACE RIVER ALBERTA

Roads: hard surface, paved, loose or stabilized surface, all weather, loose surface, dry weather, cart track, trail, cut line or portage. Routes: dual highway, more than 2 lanes, plus de 2 voies, less than 2 lanes, 2 lanes or more, 2 voies ou plus, de gravier, temps sec, de terre. FOR COMPLETE REFERENCE SEE REVERSE SIDE POUR UNE LISTE COMPLETE DES SIGNES, VOIR AU VERSO



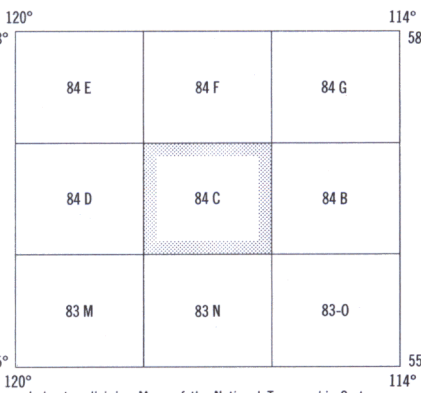

Magnetic declination 1996 varies from 22°57' westerly at centre of west edge to 22°5' westerly at centre of east edge. Mean annual change decreasing 5.5'.

En 1996, la déclinaison magnétique varie de 22°57' vers l'est au centre du bord ouest à 22°5' vers l'est au centre du bord est. La variation annuelle moyenne décroît de 5,5'.

Pour tout renseignement concernant les repères de nivellement et les bornes géodésiques, prière de s'adresser à la Division des levés géodésiques, Centre canadien des levés, Ottawa.

ÉTABLI PAR LE CENTRE CANADIEN DE CARTOGRAPHIE, RESSOURCES NATURELLES CANADA. DÉRIVÉE À L'AIDE DE CARTES À GRANDE ÉCHELLE. RENSEIGNEMENTS À JOUR TELS QU'INDIQUÉS DANS LE DIAGRAMME. PUBLIÉE EN 1997.

CES CARTES SONT EN VENTE AU BUREAU DES CARTES DU CANADA, OTTAWA, OU CHEZ LE VENDEUR LE PLUS PRÈS. © 1997. SA MAJESTÉ LA REINE DU CHEF DU CANADA.



PEACE RIVER 84 C ÉDITION 4 ÉDITION