

Military users,
refer to this map as:
Référence de cette carte
pour usage militaire:

SERIES
MAP
EDITION

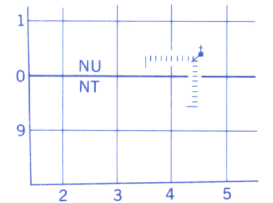
A 502
84 N
3 MCE

SÉRIE
CARTE
ÉDITION

TEN THOUSAND METRE
UNIVERSAL TRANSVERSE MERCATOR GRID
ZONE 11
QUADRILLAGE UNIVERSEL TRANSVERSE DE MERCATOR
DE DIX MILLE MÈTRES

GRID ZONE DESIGNATION DESIGNATION DE LA ZONE DU QUADRILLAGE	100 000 m SQUARE IDENTIFICATION IDENTIFICATION DU CARRÉ DE 100 000 m						
11 V	<table><tr><td>MG</td><td>NG</td></tr><tr><td>MF</td><td>NF</td></tr><tr><td>5</td><td>66</td></tr></table>	MG	NG	MF	NF	5	66
MG	NG						
MF	NF						
5	66						

EXAMPLE OF METHOD USED
TO GIVE A REFERENCE TO NEAREST 1000 METRES
EXEMPLE DE LA MÉTHODE EMPLOYÉE
POUR FIXER DES REPÈRES À 1000 MÈTRES PRÈS



REFERENCE POINT
POINT DE REPÈRE

CHURCH - EGLISE

(as above)
(ci-dessus)

SQUARE: Read letters of 100 000m square
CARRÉ: Lire les lettres du carré de 100 000m

NU

EASTING: Read number on grid line
immediately to left of point.
ABSCISSE: Lire le chiffre de la ligne
du quadrillage immédiatement à gauche
du repère.

4

Estimate tenths of a square from
this line eastward to point.
Estimer le nombre de dixièmes du carré
entre cette ligne et le repère en direction est.

5

NORTHING: Read number on grid line
immediately below point.
ORDONNÉE: Lire le chiffre de la ligne
du quadrillage immédiatement en dessous
du repère.

45

Estimate tenths of a square from
this line northward to point.
Estimer le nombre de dixièmes du carré
entre cette ligne et le repère en direction nord.

0

GRID REFERENCE
RÉFÉRENCE AU QUADRILLAGE

NU4504

If reporting beyond 18° in any direction, prefix Grid Zone
designation as: 14VNU4504
Si vous faites connaître votre position à quelque un qui se
trouve à plus de 18°, peu importe la direction, indiquez
également la zone du quadrillage tel que: 14VNU4504

PRODUCED BY THE CANADA CENTRE FOR MAPPING,
NATURAL RESOURCES CANADA, UPDATED FROM LARGE
SCALE MAPS. INFORMATION CURRENT AS SHOWN IN
DIAGRAM PUBLISHED 1996.
COPIES MAY BE OBTAINED FROM THE CANADA MAP OFFICE,
OTTAWA, OR YOUR NEAREST MAP DEALER.
© 1996. HER MAJESTY THE QUEEN IN RIGHT OF CANADA.

Information concerning bench marks and horizontal survey
monuments can be obtained from Geodetic Survey, Canada Centre
for Surveying, Ottawa.

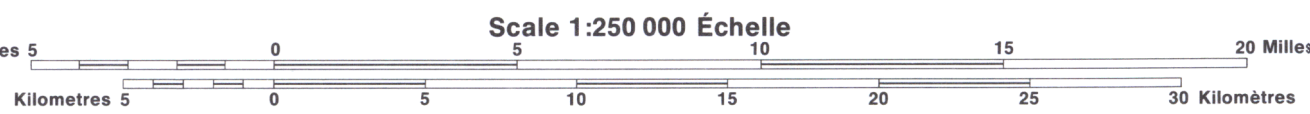
Pour tout renseignement concernant les repères de nivellement et
les bornes géodésiques, prière de s'adresser à la Division des levés
géodésiques, Centre canadien des levés, Ottawa.

ÉTABLIE PAR LE CENTRE CANADIEN DE CARTOGRAPHIE,
RESSOURCES NATURELLES CANADA, MISE À JOUR À L'AIDE DE
CARTES À GRANDE ÉCHELLE. RENSEIGNEMENTS À JOUR TELS
QU'INDIQUÉS DANS LE DIAGRAMME, PUBLIÉE EN 1996.

CES CARTES SONT EN VENTE AU BUREAU DES CARTES DU
CANADA, OTTAWA, OU CHEZ LE VENDEUR LE PLUS PRÈS.
© 1996. SA MAJESTÉ LA REINE DU CHEF DU CANADA.

Roads:	Routes:	2 dual highway	more than 2 lanes
hard surface	pavée	plus de 2 voies	plus de 2 voies
hard surface	pavée	2 lanes	moins de 2 voies
loose or stabilized surface, all weather	gravier, aggloméré, toute saison	2 voies	moins de 2 voies
loose surface, dry weather	de gravier, temps sec	2 lanes ou plus	moins de 2 voies
cart track	de terre		
trail, cut line or portage	sentier, percée ou portage		

FOR COMPLETE REFERENCE SEE REVERSE SIDE
POUR UNE LISTE COMPLÈTE DES SIGNES, VOIR AU VERSO



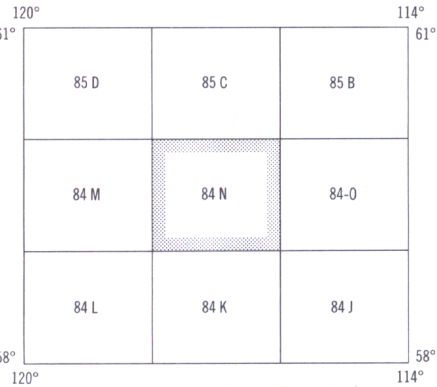
Magnetic declination 1996 varies from 25°21' easterly at centre of
west edge to 24°21' easterly at centre of east edge. Mean annual
change decreasing 13.4'

En 1996, la déclinaison magnétique varie de 25°21' vers l'est au
centre du bord ouest à 24°21' vers l'est au centre du bord est. La
variation annuelle moyenne décroît de 13,4'

CONVERSION SCALE FOR ELEVATIONS	ÉCHELLE DE CONVERSION DES ALTITUDES
Metres 30 20 10 0 100 150 200 250 300	Altitudes en pieds 100 150 200 250 300
Feet 100 50 0 100 200 300 400 500 600 700 800 900 1000	Pieds 100 200 300 400 500 600 700 800 900 1000

CONTOUR INTERVAL 100 FEET
Elevations 5 feet above Mean Sea Level
North American Datum 1983
Transverse Mercator Projection

ÉQUIDISTANCE DES COURBES 100 PIEDS
Altitudes en pieds
Système de référence géodésique nord-américain, 1983
Projection transverse de Mercator



Index to adjoining Maps of the National Topographic System
Tableau d'assemblage du Système national de référence cartographique

1978	1964
1979	1975
1964	

Updated for features visible on 1993 satellite imagery.
Mise à jour pour illustrer les éléments cartographiques visibles sur
les images satellite de 1993.