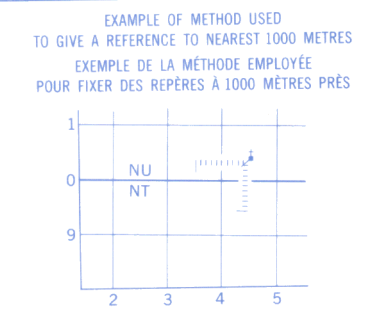
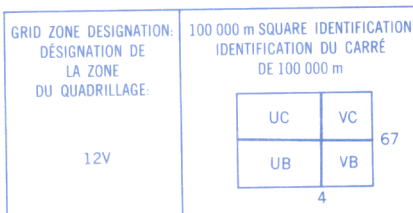


METRIC/MÉTRIQUE

METRIC/MÉTRIQUE

Military users, refer to this map as: Reference de cette carte pour usage militaire: SERIES A 502 MAP 85 A SÉRIE CARTE ÉDITION 2 MCE ÉDITION

TEN THOUSAND METRE UNIVERSAL TRANSVERSE MERCATOR GRID ZONE 12 QUADRILLAGE UNIVERSEL TRANSVERSE DE MERCATOR DE DIX MILLE MÈTRES



REFERENCE POINT CHURCH - EGLISE (as above) (ci-dessus)
POINT DE REPÈRE
SQUARE: Read letters of 100 000m square CARRE: Lire les lettres du carré de 100 000m
EASTING: Read number on grid line immediately to left of point. ORDONNÉE: Lire le chiffre de la ligne du quadrillage immédiatement à gauche du repère.
ABSCISSE: Note the number of the line from this line eastward to point. Estimer le nombre de divisions du carré entre cette ligne et le repère en direction est.
NORTHING: Read number on grid line immediately below point. ORDONNÉE: Lire le chiffre de la ligne du quadrillage immédiatement en dessous du repère.
Estimate tenths of a square from this line northward to point. Estimer le nombre de divisions du carré entre cette ligne et le repère en direction nord.
GRID REFERENCE REFERENCE AU QUADRILLAGE: NU4504
If reporting beyond 18° in any direction, prefix Grid Zone designation as: 14VNU4504
Si vous faites connaître votre position à quelqu'un qui se trouve à plus de 18° sans indiquer la direction, indiquer également la zone du quadrillage tel que: 14VNU4504

1975	1980
------	------

This map was compared with satellite imagery obtained in 1986 and found to be up-to-date in all major features.
On a comparé cette carte aux images prises par satellite en 1986; nous avons constaté que toutes ses caractéristiques principales étaient à jour.

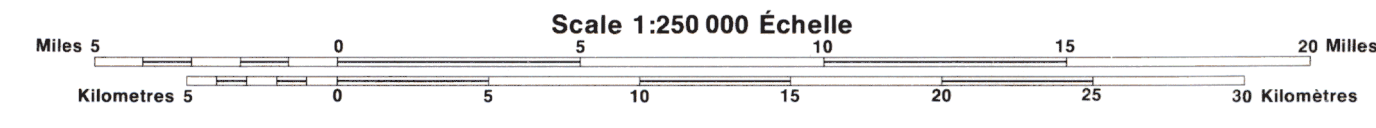
PRODUCED BY THE CANADA CENTRE FOR MAPPING (OTTAWA).
DEPARTMENT OF ENERGY, MINES AND RESOURCES.
DERIVED FROM 1:50 000 MAPS. INFORMATION CURRENT AS SHOWN IN DIAGRAM PUBLISHED IN 1988.
COPIES MAY BE OBTAINED FROM THE CANADA MAP OFFICE,
DEPARTMENT OF ENERGY, MINES AND RESOURCES, OTTAWA,
OR YOUR NEAREST MAP DEALER.
© 1988, HER MAJESTY THE QUEEN IN RIGHT OF CANADA
DEPARTMENT OF ENERGY, MINES AND RESOURCES.

Roads: loose or stabilized surface, all weather gravier, aggloméré, toute saison 2 lanes or more less than 2 lanes
loose surface, dry weather de gravier, temps sec 2 voies ou plus moins de 2 voies
cart track de terre
trail, cut line or portage sentier, percée ou portage

FOR COMPLETE REFERENCE SEE REVERSE SIDE POUR UNE LISTE COMPLETE DES SIGNES, VOIR AU VERSO


KLEWI RIVER

DISTRICT OF MACKENZIE DISTRICT DE MACKENZIE
NORTHWEST TERRITORIES TERRITOIRES DU NORD-OUEST



Magnetic declination 1988 varies from 25°21' westerly at centre of west edge to 24°06' easterly at centre of east edge. Mean annual change decreasing 31.4'.
En 1988, la déclinaison magnétique varie de 25°21' vers l'est au centre du bord ouest à 24°06' vers l'est au centre du bord est. La variation annuelle moyenne décroît de 31,4'.

ÉTABLI PAR LE CENTRE CANADIEN DE CARTOGRAPHIE (OTTAWA).
MINISTÈRE DE L'ÉNERGIE, DES MINES ET DES RESSOURCES.
TIRÉE DE CARTES À 1:50 000. RENSEIGNEMENTS À JOUR TELS QU'INDIQUÉS DANS LE DIAGRAMME. PUBLIÉE EN 1988.
CES CARTES SONT EN VENTE AU BUREAU DES CARTES DU CANADA, MINISTÈRE DE L'ÉNERGIE, DES MINES ET DES RESSOURCES, OTTAWA, OU CHEZ LE VENDEUR LE PLUS PRÈS.
© 1988, SA MAJESTÉ LA REINE DU CHEF DU CANADA, MINISTÈRE DE L'ÉNERGIE, DES MINES ET DES RESSOURCES.



CONTOUR INTERVAL 20 METRES
Elevations in Metres above Mean Sea Level
Système de référence géodésique nord-américain, 1927
Projection Transverse de Mercator

85 G	85 H	75 E
85 B	85 A	75 D
84 O	84 P	74 M

Index to adjoining Maps of the National Topographic System
Tableau d'assemblage du Système national de référence cartographique