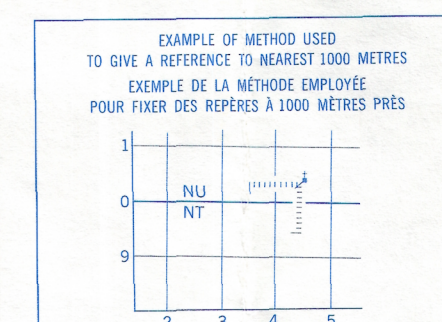
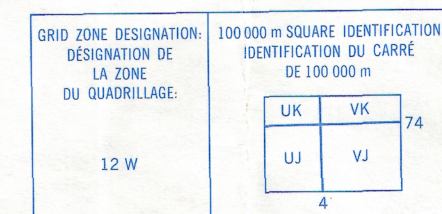


Military users, refer to this map as:	SERIES	A 502	SÉRIE
Référence de cette carte pour usage militaire:	MAP	86-I	CARTE
	EDITION	2 MCE	ÉDITION



TEN THOUSAND METRE  
UNIVERSAL TRANSVERSE MERCATOR GRID  
ZONE 12  
QUADRILLAGE UNIVERSEL TRANSVERSE DE MERCATOR  
DE DIX MILLE MÈTRES



REFERENCE POINT CHURCH - ÉGLISE (as above)  
POINT DE REPÈRE (ci-dessus)

SQUARE: Read letters of 100 000m square  
CARRÉ: Lire les lettres du carré de 100 000m

**EASTING:** Read number on grid line immediately to left of point:

**ABSCISSE:** Noter le chiffre de la ligne du quadrillage immédiatement à gauche du repère.

Estimate tenths of a square from this line eastward to point:

Estimer le nombre de dixièmes du carré entre cette ligne et le repère en direction est: 4

**NORTHING:** Read number on grid line immediately below point.

ORDONNÉE: Noter le chiffre de la ligne  
du quadrillage immédiatement en dessous  
du repère: 0

Estimate tenths of a square from  
this line northward to point:  
Estimer le nombre de dixièmes du carré

entre cette ligne et le repère en direction nord:           

GRID REFERENCE: NU450  
RÉFÉRENCE AU QUADRILLAGE:

If reporting beyond 18° in any direction, prefix Grid designation as: 14VNU4504

Si vous faites comme vous pouvez, vous trouverez à plus de 18°, peu importe la direction, indique également la zone du quadrillage tel que: 14VNU4

TOPOGRAPHIC MAPPING DIVISION  
DIVISION DE LA CARTOGRAPHIE TOPOGRAPHIQUE  
*L. Montreuil* DATE *May 5-93*

Q.C. APPROVES RELEASE  
C.Q. APPROUVE

PRODUCED BY THE CANADA CENTRE FOR MAPPING,  
DEPARTMENT OF ENERGY, MINES AND RESOURCES.  
DERIVED FROM 1:50 000 MAPS. INFORMATION CURRENT AS  
SHOWN IN DIAGRAM. PUBLISHED 1983

Information concerning bench marks and horizontal survey monuments can be obtained from Geodetic Survey, Canada Centre for Surveying, Ottawa.

COPIES MAY BE OBTAINED FROM THE CANADA MAP OFFICE,  
DEPARTMENT OF ENERGY, MINES AND RESOURCES, OTTAWA,  
OR YOUR NEAREST MAP DEALER.

© 1993. HER MAJESTY THE QUEEN IN RIGHT OF CANADA.  
DEPARTMENT OF ENERGY, MINES AND RESOURCES

Canada

**NAPAKTULIK LAKE**

DISTRICT OF MACKENZIE DISTRICT DE MACKENZIE

NORTHWEST TERRITORIES TERRITOIRES DU NORD-OUEST

at  
des

Pour tout renseignement concernant les repères de nivellement et les bornes géodésiques, prière de s'adresser à la Division des levés géodésiques, Centre canadien des levés, Ottawa.

ÉTABLIE PAR LE CENTRE CANADIEN DE CARTOGRAPHIE  
MINISTÈRE DE L'ÉNERGIE, DES MINES ET DES RESSOURCES  
TIRÉE DE CARTES À 1/50 000. RENSEIGNEMENTS À JOUR TELS  
QU'INDIQUÉS DANS LE DIAGRAMME. PUBLIÉE EN 1993.

CES CARTES SONT EN VENTE AU BUREAU DES CARTES DU  
CANADA, MINISTÈRE DE L'ÉNERGIE, DES MINES ET DES RES-  
SOURCES, OTTAWA, OU CHEZ LE VENDEUR LE PLUS PRÈS.

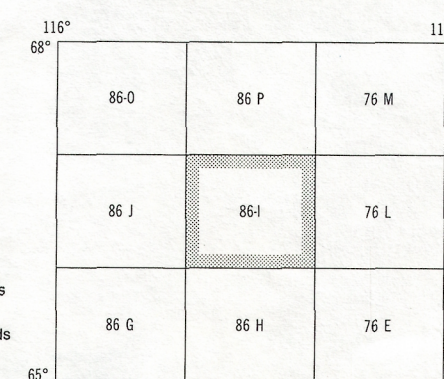
© 1993. SA MAJESTÉ LA REINE DU CHEF DU CANADA.

CONVERSION SCALE FOR ELEVATIONS

ÉCHELLE DE CONVERSION DES ALTITUDES

CONTOUR INTERVAL 20 METRES

LOI DISTANCE DES COUPES EN MÈTRES



NAPAKTULIK LAKE  
86-I  
ÉDITION 2 ÉDITION

 Energy, Mines and  
Resources Canada      Énergie, Mines et  
Ressources Canada