

This document was produced
by scanning the original publication.
Ce document est le produit d'une
numérisation par balayage
de la publication originale.

86-O

1:250,000

CANADA

EDITION 3

86-O

Military users,
refer to this map as:
Référence de cette carte
pour usage militaire:

SERIES A 502 SÉRIE
MAP 86-O CARTE
EDITION 3 MCE ÉDITION



GLOSSARY GLOSSAIRE

Abandoned Abandonné, ée
Cabin Cabine
Campsite Terrain de camping
Ditch Fossé
Ferry Traversier
Fire Feu
Oil Pipeline Oléoduc
Park Parc
Position Approximate Position approximative
Private Road Chemin privé
String Bag Fondrière à filements
Surveyed Line Ligne arpentée
Under Construction En construction
Underground Souterrain
Well Puits
Winter Road Chemin d'hiver

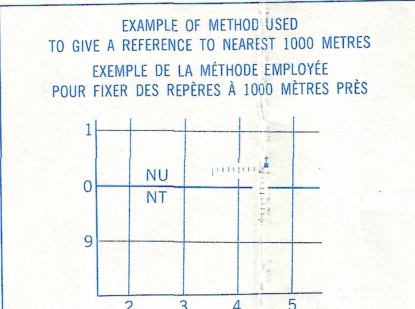
For a complete glossary see reverse side
Pour un glossaire complet voir au verso

ABBREVIATIONS ABRÉVIATIONS

Aband Abandoned Abandonné, ée
CO County Comté
Fy Ferry Traversier
IR Indian Reserve Réserve indienne
Micro Microwave Micro-ondes
RCMP Royal Canadian Mounted Police
Gendarmérie Royale Canadienne

TEN THOUSAND METRE UNIVERSAL TRANSVERSE MERCATOR GRID ZONE 11 QUADRILLAGE DE DIX MILLE MÈTRES TRANSVERSE UNIVERSEL DE MERCATOR

GRID ZONE DESIGNATION DESIGNATION DE LA ZONE	100,000 m SQUARE IDENTIFICATION IDENTIFICATION DU CARRÉ DE 100,000 m						
11 W	<table><tr><td>IF</td><td>PF</td></tr><tr><td>IE</td><td>PE</td></tr><tr><td>6</td><td>75</td></tr></table>	IF	PF	IE	PE	6	75
IF	PF						
IE	PE						
6	75						



REFERENCE POINT POINT DE REPÈRE	CHURCH-ÉGLISE	(as above) (ci-dessus)
SQUARE: Read letters of 100,000 square CARRÉ: Lire les lettres du carré de 100,000m	NU	
EASTING: Read number on grid line immediately to left of point. LONGITUDE EST: Note le chiffre de la ligne du quadrillage immédiatement à gauche du repère. Estimate tenths of a square from this line eastward to point. Estimer le nombre de dixièmes du carré entre cette ligne et le repère en direction est.	4	5 45
NORTHING: Read number on grid line immediately below point. LATITUDE NORD: Note le chiffre de la ligne du quadrillage immédiatement en-dessous du repère. Estimate tenths of a square from this line northward to point. Estimer le nombre de dixièmes du carré entre cette ligne et le repère en direction nord.	0	4 04
GRID REFERENCE RÉFÉRENCE AU QUADRILLAGE	NU4504	


If reporting beyond 18° in any direction, prefix Grid Zone
designation as: 14VNU4504
Si vous faites connaître votre position à quelqu'un qui se
trouve à plus de 18° ou reportez la direction, indiquez
également la zone du quadrillage tel que: 14VNU4504

TOPOGRAPHICAL SURVEY DIRECTORATE
SERVICE TOPOGRAPHIQUE
DATE: 11-06-85
C.C. APPROVES RELEASE
C.Q. APPROUVE


1971	1953
1970	
1975	
1971	

Roads:
loose or stabilized surface, all weather 2 lanes or more
loose surface, dry weather 2 lanes or more
cart track de gravier, temps sec moins de 2 voies
trail, cut line or portage sentier, percée ou portage

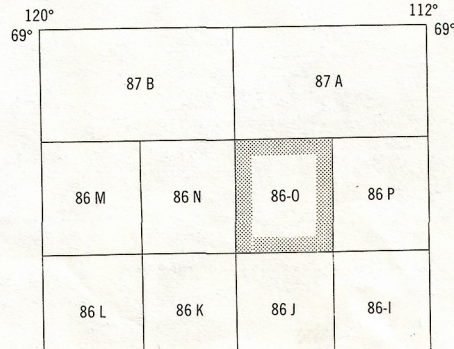
FOR COMPLETE REFERENCE SEE REVERSE SIDE POUR UNE LISTE COMPLÈTE DES SIGNES, VOIR AU VERSO



Magnetic declination 1977 varies from 41°40' Easterly at
centre of west edge to 40°40' Easterly at centre of east
edge. Mean annual change decreasing 0.2°.
La déclinaison magnétique pour 1977 varie de 41°40' Est au
centre de la limite Ouest à 40°40' Est au centre de la limite
Est. Variation moyenne annuelle décroissante 0.2°.
The magnetic compass may be erratic in this area.
La boussole sera peut-être instable dans cette région



Contour Interval 20 Metres
Élévation in Metres above Mean Sea Level
North American Datum 1927
Transverse Mercator Projection



Index to adjoining Maps of the National Topographic System
Tableau d'assemblage du Système national de référence cartographique

COPPERMINE
86-O
EDITION 3

REPRINT