

Ce document est le produit d'une numérisation par balayage de la publication originale.  
This document was produced by scanning the original publication.

87B

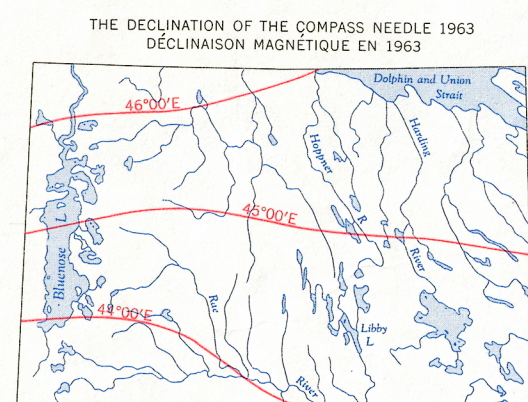
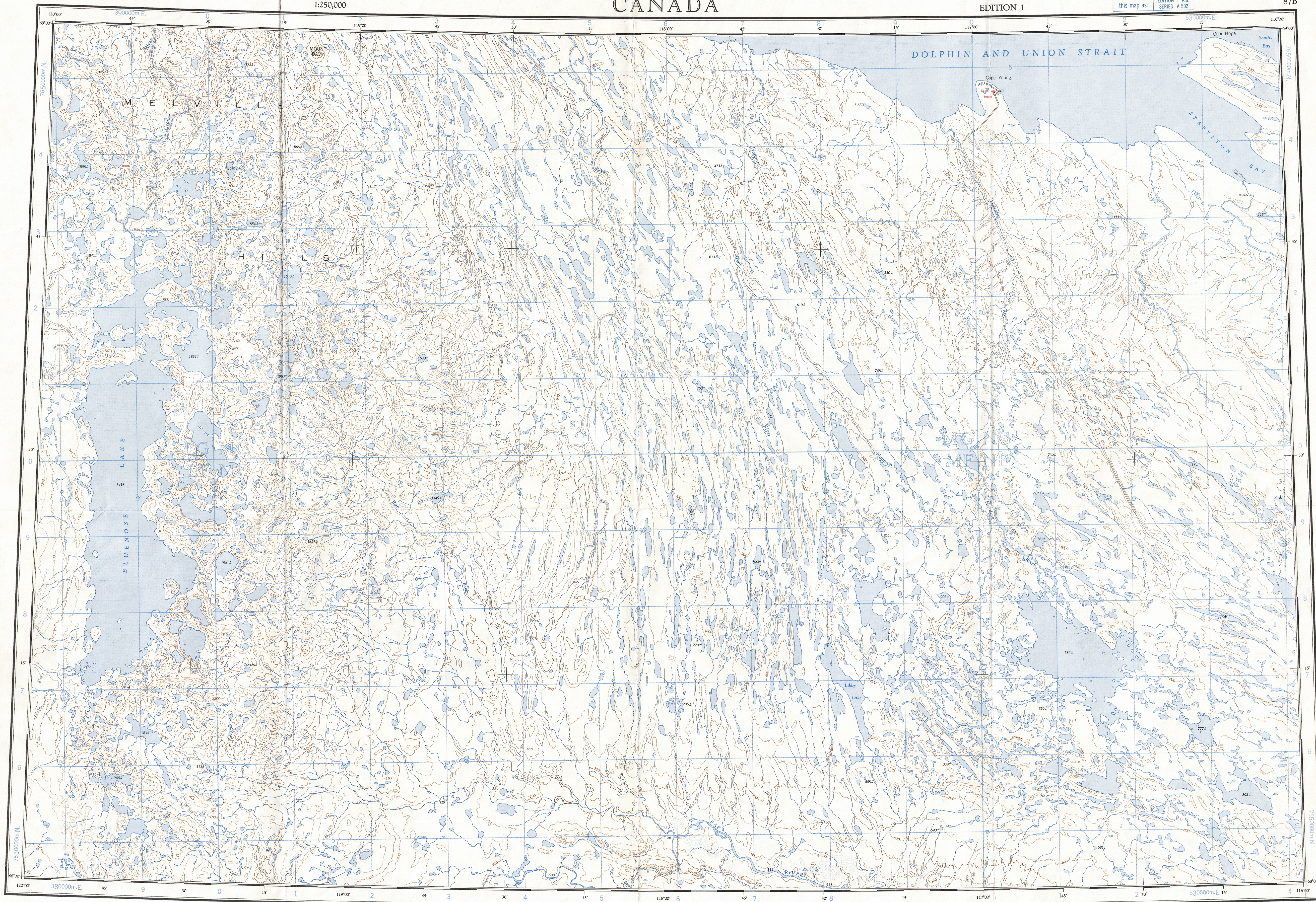
1:250,000

CANADA

EDITION 1

Refer to this map as: 87B EDITION 1 ASE SERIES A 502

87B




Produced by the ARMY SURVEY ESTABLISHMENT, R.C.E.  
Information depicted current as of 1962.  
Copies may be obtained from the Map Distribution Office,  
Department of Mines and Technical Surveys, Ottawa.

# BLUENOSE LAKE

DISTRICT OF MACKENZIE  
NORTHWEST TERRITORIES

Scale 1:250,000 Échelle



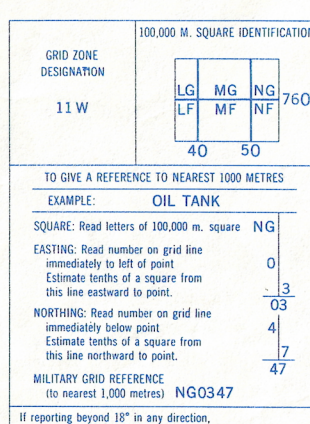
Transverse Mercator Projection  
North American Datum 1927  
Contour Interval 100 feet  
Elevations in feet above Mean Sea Level

Projection transverse de Mercator  
Réseau géodésique nord-américain unifié 1927  
Équidistance des courbes: 100 pieds  
Élévations en pieds au-dessus du niveau moyen de la mer

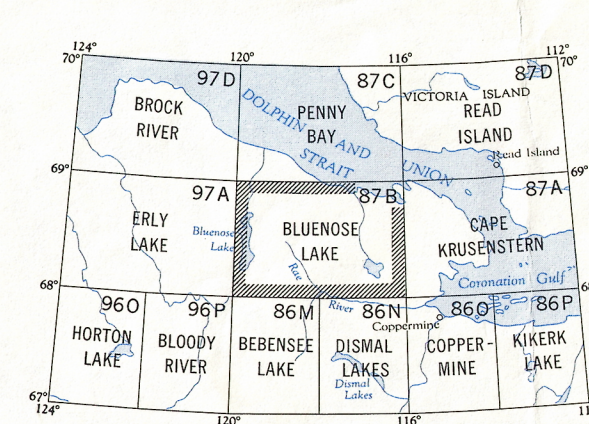
Publiée par le SERVICE TOPOGRAPHIQUE DE L'ARMÉE,  
R.C.E., Renseignements à jour en 1962.  
Ces cartes sont en vente au Bureau de distribution des cartes,  
ministère des Mines et des Relevés techniques, Ottawa.

TOPOGRAPHICAL SURVEY DIRECTORATE  
SERVICE TOPOGRAPHIQUE  
DATE 19-11-66  
Q.C. APPROVES RELEASE  
C.O. APPROUVE

Building ..... Bâtiment ..... Intermittent stream ..... Cours d'eau intermittent .....  
Post office ..... Bureau de poste ..... Intermittent lake ..... Lac intermittent .....  
Church ..... Église ..... Rapids; falls ..... Rapides; chute .....  
School ..... École ..... Marsh or Swamp ..... Marais ou marécage .....  
Astronomical monument ..... Repère astronomique ..... String bags ..... Marais en chapelet .....  
R.C.M.P. Detachment ..... Poste de la G.R.C. ..... Icefield or Glacier ..... Champ de glace ou glacier .....  
Horizontal control point ..... Point géodésique ..... Tundra polygons ..... Sols polygonaux .....  
Landing ground ..... Piste d'atterrissage ..... Tundra ponds ..... Étangs de toundra .....  
MILITARY GRID REFERENCE SYSTEM (MGRS) NG0347



TEN THOUSAND METRE  
UNIVERSAL TRANSVERSE MERCATOR GRID  
ZONE 11



Index to adjoining maps of the National Topographic System  
Tableau d'assemblage du Système National de Référence Cartographique  
BLUENOSE LAKE  
87B  
EDITION 1  
REDPRINT