


DISTRICT OF FRANKLIN  
NORTHWEST TERRITORIES

Scale 1:250,000 Échelle












Transverse Mercator Projection  
North American Datum 1927  
Contour Interval 100 feet  
Elevations in feet above Mean Sea Level

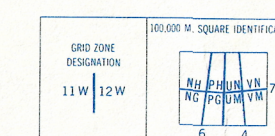
Copies may be obtained from the Map Distribution Office,  
Department of Mines and Technical Surveys, Ottawa.

Publiée par le **SERVICE TOPOGRAPHIQUE DE L'ARMÉE,**  
(G.R.C.) Renseignements à jour en 1959. Imprimée en 1966.

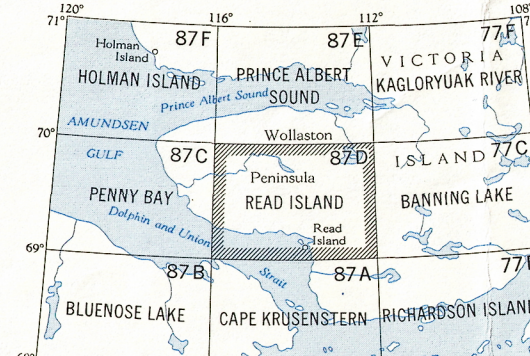
La variation diurne du pôle Nord magnétique affole le compas magnétique dans cette région.

La déclinaison magnétique (1964) varie de  $46^{\circ}33'$  vers l'est au centre de la bordure ouest de la feuille à  $46^{\circ}32'$  vers l'est au centre de la bordure est.

Building.....	Bâtiment	Intermittent stream.....	Cours d'eau intermittent.....	
Post office.....	Bureau de poste	Intermittent lake.....	Lac intermittent.....	
Church.....	Église	Rapids, falls.....	Rapides; chute.....	
School.....	École	Marsh or Swamp.....	Marais ou marécage.....	
Astronomical monument.....	Repère astronomique	Marsh or Swamp.....	Marais en chapelet.....	
R.C.M.P. Detachment.....	Poste de la G.R.C.	String bogs.....	Marais en chapelet.....	
Horizontal control point.....	Point géodésique	Icefield or Glacier.....	Champ de glace ou glacier.....	
Lighthouse.....	Phare	Tundra polygons.....	Sols polygonaux.....	
		Tundra ponds.....	Étangs de toundra.....	



TO GIVE A REFERENCE TO NEAREST 1000 METRES
EXAMPLE     STREAM JUNCTION



Index to adjoining maps of the National Topographic System  
Tableau d'assemblage du Système National de Référence Cartographique

READ ISLAND  
87 D  
EDITION 1

TOPOGRAPHICAL SURVEY DIRECTORATE  
SERVICE TOPOGRAPHIQUE  
DATE 14-06-83  
Q. C. APPROVES RELEASE  
C. Q. APPROVE

T-1.8