

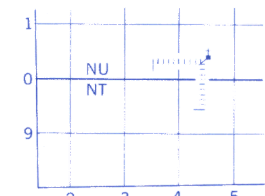
Military users,
refer to this map as:
Réf rence de cette carte
pour usage militaire:

SERIES A 502 S RI 
MAP 94 B CARTE
EDITION 3 MCE  DITION

TEN THOUSAND METRE
UNIVERSAL TRANSVERSE MERCATOR GRID
ZONE 10
QUADRILLAGE UNIVERSEL TRANSVERSE DE MERCATOR
DE DIX MILLE M TRES

GRID ZONE DESIGNATION DESIGNATION DE LA ZONE DU QUADRILLAGE:	100 000-m SQUARE IDENTIFICATION IDENTIFICATION DU CARR� DE 100 000 m						
10V	<table><tr><td>DU</td><td>EU</td></tr><tr><td>DT</td><td>ET</td></tr><tr><td>5</td><td>63</td></tr></table>	DU	EU	DT	ET	5	63
DU	EU						
DT	ET						
5	63						

EXAMPLE OF METHOD USED
TO GIVE A REFERENCE TO NEAREST 1000 METRES
EXEMPLE DE LA M THODE EMPLOY E
POUR FIXER DES R F RES   1000 M TRES PR S



REFERENCE POINT CHURCH -  GLISE (as above)
POINT DE R F RE POINT DE R F RE (ci-dessus)

SQUARE: Read letters of 100 000m square
CARR : Lire les lettres du carr  de 100 000m

EASTING: Read number on grid line
immediately to left of point.
ABSCISSE: Noter le chiffre de la ligne
du quadrillage imm diatement   gauche
du r f re.

Estimate tenths of a square from
this line eastward to point.
Estimer le nombre de dixi mes du carr 
entre cette ligne et le r f re en direction est.

NORTHING: Read number on grid line
immediately below point.
ORDONN E: Noter le chiffre de la ligne
du quadrillage imm diatement en dessous
du r f re.

Estimate tenths of a square from
this line northward to point.
Estimer le nombre de dixi mes du carr 
entre cette ligne et le r f re en direction nord.

GRID REFERENCE: NU4504
R F RENCE AU QUADRILLAGE: NU4504

If reporting beyond 18  in any direction, prefix Grid Zone
designation as: 14VNU4504
Si vous faites conna tre votre position   quelqu'un qui se
trouve   plus de 18 , pr fixez la direction, indiquant
 galement la zone du quadrillage tel que 14VNU4504

PRODUCED BY THE SURVEYS AND MAPPING BRANCH,
DEPARTMENT OF ENERGY, MINES AND RESOURCES.
DERIVED FROM 1:50 000 MAPS. INFORMATION CURRENT AS
SHOWN IN DIAGRAM. PUBLISHED IN 1986.


COPIES MAY BE OBTAINED FROM THE CANADA MAP OFFICE,
DEPARTMENT OF ENERGY, MINES AND RESOURCES, OTTAWA,
OR YOUR NEAREST MAP DEALER.

  1986 HER MAJESTY THE QUEEN IN RIGHT OF CANADA.
DEPARTMENT OF ENERGY, MINES AND RESOURCES.

Information concerning bench marks and horizontal survey
movements can be obtained from Geodetic Survey, Surveys
and Mapping Branch, Ottawa.

HALFWAY RIVER

BRITISH COLUMBIA COLOMBIE-BRITANNIQUE



Magnetic declination 1986 varies from 26 12' easterly at centre
of west edge to 25 47' easterly at centre of east edge. Mean
annual change decreasing 11 .

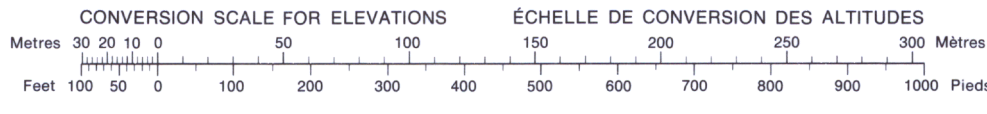
En 1986, la d clinaison magn tique varie vers l'est de
26 12' au centre du bord ouest   25 47' au centre du bord
est. La variation annuelle moyenne d cro t de 11 .

Pour tout renseignement concernant les rep res et bornes
altim triques, s'adresser aux services g od siques, Direction
des lev s et de la cartographie, Ottawa.

 TABLI PAR LA DIRECTION DES LEV S ET DE LA CARTOGRAPHIE,
MINIST RE DE L' NERGIE, DES MINES ET DES RESSOURCES.
TIR E DE CARTES AU 1:50 000. R SEIGNEMENTS   JOUR TELS
QU'INDIQU S AU DIAGRAMME. PUBLI E EN 1986.

DES CARTES SONT EN VENTE AU BUREAU DES CARTES DU
CANADA, MINIST RE DE L' NERGIE, DES MINES ET DES RE-
SSOURCES, OTTAWA, OU CHEZ LE Vendeur LE PLUS PR S.

  1986 SA MAJEST  LA REINE DU CHEF DU CANADA
MINIST RE DE L' NERGIE, DES MINES ET DES RESSOURCES.



CONTOUR INTERVAL 500 FEET
Elevations in Feet above Mean Sea Level
North American Datum 1927
Transverse Mercator Projection

 QUIDISTANCE DES COURBES 500 PIEDS
Altitudes en pieds
Syst me de r f rence g od sique nord-am ricain, 1927
Projection transverse de Mercator

