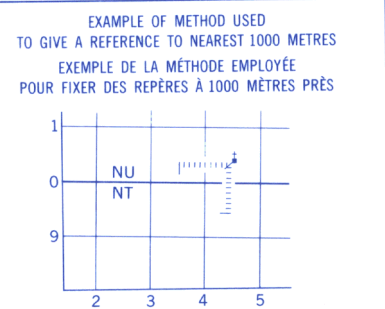




Military users, refer to this map as:	SERIES A 502	SÉRIE
Référence de cette carte pour usage militaire:	MAP 94 M	CARTE
	EDITION 3 MCE	ÉDITION

TEN THOUSAND METRE
UNIVERSAL TRANSVERSE MERCATOR GRID
ZONE 9
MADRILLAGE UNIVERSEL TRANSVERSE DE MERCATOR
DE DIX MILLE MÈTRES

<p>GRID ZONE DESIGNATION: DESIGNATION DE LA ZONE DU QUADRILLAGE:</p> <p style="text-align: center; margin-top: 20px;">9 V</p>	<p>100 000 m SQUARE IDENTIFICATION IDENTIFICATION DU CARRÉ DE 100 000 m</p> <div style="text-align: center; margin-top: 20px;"> <table border="1" style="display: inline-table; border-collapse: collapse;"> <tr> <td style="padding: 5px;">WS</td> <td style="padding: 5px;">XS</td> </tr> <tr> <td style="padding: 5px;">WR</td> <td style="padding: 5px;">XR</td> </tr> </table> <div style="display: flex; align-items: center; justify-content: center; margin-top: 5px;"> <div style="margin-right: 10px;">66</div> <div style="border: 1px solid black; width: 100px; height: 100px; position: relative;"> <div style="position: absolute; top: 0; right: 0; bottom: 0; left: 0; border: 1px solid black;"></div> </div> </div> <div style="margin-top: 5px;">6</div> </div>	WS	XS	WR	XR
WS	XS				
WR	XR				



REPENTANCE	CHURCH - EGLISE	(as above)
POINT DE REPÈRE		(ci-dessus)
FASTING: Read letters of 100 000 square Carre: Lire les lettres de 100 000		
IMMEDIATELY to left of point		
ORIENTATION: Note the chiffre de la ligne du quadrillage immédiatement à gauche du repère:	4	
Estimate the number of a square from this line eastward to point		
Estimer le nombre de diamètres du carré entre cette ligne et le repère en direction est:		$\frac{9}{45}$
NORTHING: Read number and grid line immediately below point		
ORIENTATION: Note the chiffre de la ligne du quadrillage immédiatement en dessous du repère:	0	
Estimate the number of a square from this line northward to point		
Estimer le nombre de diamètres du carré entre cette ligne et le repère en direction nord:		$\frac{6}{04}$
GRID REFERENCE		NU454
REFERENCE AU QUADRILLAGE:		
<p>If reporting beyond 18° in any direction, prefix Grid Zone Designations as: 14VNU454</p> <p>Si vous faites connaître votre position à quelqu'un qui se trouve à l'extérieur de la zone, précisez la direction, indiquant aussi la zone du quadrillage tel que 14VNU454</p>		

A treemap visualization showing the distribution of years from 1948 to 1979. The years are represented as rectangular blocks of varying sizes, with 1973 being the largest and 1979 being the smallest.

Year	Relative Size (Area)
1948	Small
1949	Small
1979	Small
1981	Medium
1973	Large
1974	Medium
1977	Medium

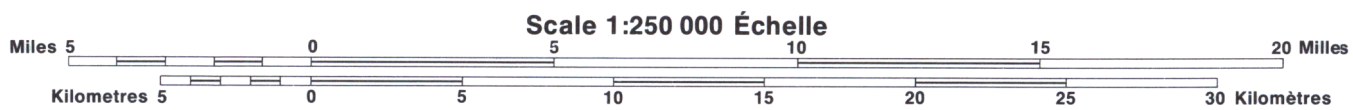
PRODUCED BY THE CANADA CENTRE FOR MAPPING,
DEPARTMENT OF ENERGY, MINES AND RESOURCES, UPDATED
FROM LARGE SCALE MAPS. INFORMATION CURRENT AS
SHOWN IN DIAGRAM. PUBLISHED IN 1989.

COPIES MAY BE OBTAINED FROM THE CANADA MAP OFFICE,
DEPARTMENT OF ENERGY, MINES AND RESOURCES, OTTAWA,
OR YOUR NEAREST MAP DEALER.

© 1989, HER MAJESTY THE QUEEN IN RIGHT OF CANADA,
DEPARTMENT OF ENERGY, MINES AND RESOURCES.

Information concerning bench marks and horizontal survey monuments can be obtained from Geodetic Survey, Canada Centre for Surveying, Ottawa.

RABBIT RIVER
CASSIAR LAND DISTRICT
BRITISH COLUMBIA COLOMBIE-BRITANNIQUE



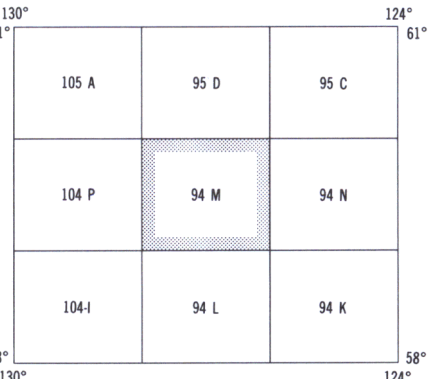

Magnetic declination 1989 varies from 28°31' easterly at centre of west edge to 28°26' easterly at centre of east edge. Mean annual change decreasing 22.5'.

En 1989, la déclinaison magnétique varie de 28°31' vers l'est au centre du bord ouest à 28°26' vers l'est au centre du bord est. La variation annuelle moyenne décroît de 22,5'.

Pour tout renseignement concernant les repères et les bornes altimétriques, s'adresser aux Levés géodésiques, Centre canadien des levés, Ottawa.

ÉTABLIE PAR LE CENTRE CANADIEN DE CARTOGRAPHIE
MINISTÈRE DE L'ÉNERGIE, DES MINES ET DES RESSOURCES
MISE À JOUR À L'AIDE DE CARTES À GRANDE ÉCHELLE
RENSEIGNEMENTS À JOUR TELS QU'INDIQUÉS DANS LE
DIAGRAMME. PUBLIÉE EN 1989.

CES CARTES SONT EN VENTE AU BUREAU DES CARTES DU
CANADA, MINISTÈRE DE L'ÉNERGIE, DES MINES ET DES RES-
SOURCES, OTTAWA, OULCÈZ LE VENDEUR LE PLUS PRÈS



RABBIT RIVER
94 M
EDITION 3 ÉDITION