

This document was produced
by scanning the original publication.
Ce document est le produit d'une
numérisation par balayage
de la publication originale.

94 P

1:250,000

CANADA

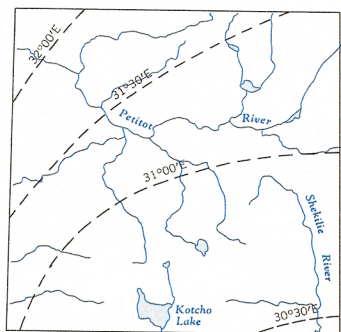
EDITION 1

94 P

Refer to
this map as:
94 P
EDITION 1 ASE
SERIES A 502



THE DECLINATION OF THE COMPASS NEEDLE 1962
DECLINAISON MAGNETIQUE EN 1962



The declination of the compass needle is decreasing
4.5 minutes annually
La déclinaison magnétique décroît de
4.5 minutes annuellement


Copies may be obtained from the Map Distribution Office,
Department of Mines and Technical Surveys,
Ottawa.

Road, all weather.....Chemin, toute saison.....
Wagon or winter road.....Chemin de terre ou d'hiver.....
Trail or portage.....Sentier ou portage.....
Town.....Ville.....
Village or settlement.....Village ou hameau.....
Post office.....Bureau de poste.....
Horizontal control point.....Point géodésique.....
Boundary monument.....Borne frontière.....

PETITOT RIVER

BRITISH COLUMBIA
PEACE RIVER DISTRICT

Scale 1:250,000 Échelle



Transverse Mercator Projection
North American Datum 1927
Contour interval 100 feet
Elevations in feet above Mean Sea Level

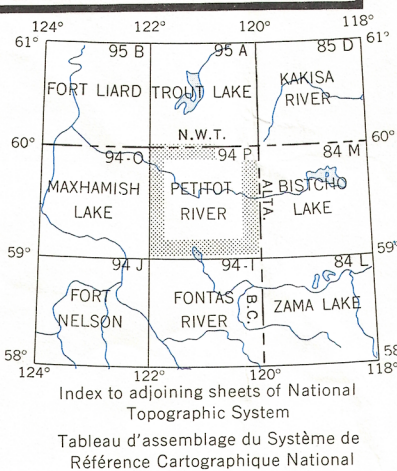
Projection Transverse de Mercator
Réseau géodésique nord-américain unifié (1927)
Équidistance des courbes: 100 pieds
Élévations en pieds au-dessus du niveau moyen de la mer

Certaines noms inscrits sur cette carte ne sont
pas encore officiels. La Direction des levés et
des relevés techniques saurait gré au public de lui
signaler corrections et additions.

Rédigée en 1961, par la DIRECTION DES LEVÉS ET DE
LA CARTOGRAPHIE, MINISTÈRE DES MINES ET DES RE-
LEVÉS TECHNIQUES, d'après les cartes à large échelle. Im-
primée en 1963.

Ces cartes sont en vente au Bureau de distribution des
cartes, ministère des Mines et des Relevés techniques
Ottawa.

Stream intermittent or dry.....Cours d'eau
intermittent ou à sec.....
Indefinite.....Impressé.....
Rapids, falls.....Rapides; chutes.....
Marsh or swamp.....Marais ou marécage.....
Intermittent lake.....Lac intermittent.....
Depression contours.....Courbes de cuvette.....
Spot elevation, in feet.....Repère de nivellement en pieds.....2550



TOPOGRAPHICAL SURVEY DIRECTORATE
SERVICE TOPOGRAPHIQUE

DATE 14-06-83
Q.C. APPROVES RELEASE
C.Q. APPROUVE

PETITOT RIVER
94 P
EDITION 1

PRINT