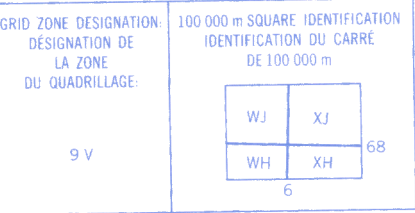
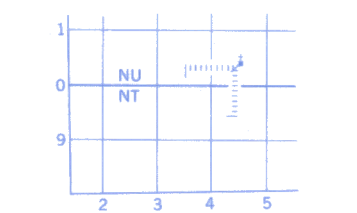


Military users, refer to this map as: **SERIES A 502** **SÉRIE 95 E** **CARTE ÉDITION 3 MCE** **ÉDITION**

TEN THOUSAND METRE
UNIVERSAL TRANSVERSE MERCATOR GRID
ZONE 9
QUADRILAGE UNIVERSEL TRANSVERSE DE MERCATOR
DE DIX MILLE MÈTRES



EXAMPLE OF METHOD USED
TO GIVE A REFERENCE TO NEAREST 1000 METRES
EXEMPLE DE LA MÉTHODE EMPLOYÉE
POUR FIXER DES REPÈRES À 1000 MÈTRES PRÈS



REFERENCE POINT
POINT DE REPÈRE

CHURCH - EGLISE (see above)
(ci-dessus)

SQUARE: Read letters of 100 000m square
CARRÉ: Lire les lettres du carré de 100 000m

EASTING: Read number on grid line
immediately to left of point.
ABSCISSE: Note le chiffre de la ligne
du quadrillage immédiatement à gauche
du repère.

Estimate tenths of a square from
this line eastward to point.
Estimer le nombre de dixièmes du carré
entre cette ligne et le repère en direction est.

NORTHING: Read number on grid line
immediately below point.
ORDONNÉE: Note le chiffre de la ligne
du quadrillage immédiatement en dessous
du repère.

Estimate tenths of a square from
this line northward to point.
Estimer le nombre de dixièmes du carré
entre cette ligne et le repère en direction nord.

GRID REFERENCE
RÉFÉRENCE AU QUADRILAGE

NU4504

If reporting beyond 18° in any direction, prefix Grid Zone
designation as: 14VNU4504
Si vous faites connaître votre position à quelqu'un qui se
trouve à plus de 18° dans n'importe la direction, indiquez
également la zone du quadrillage tel que 14VNU4504.

1982	
1960	1961


This map was compared with satellite imagery obtained in 1991 and found to be up-to-date in all major features.
On a comparé cette carte aux images prises par satellite en 1991, nous avons constaté que toutes ses caractéristiques principales étaient à jour.

PRODUCED BY THE CANADA CENTRE FOR MAPPING
NATURAL RESOURCES CANADA, UPDATED FROM LARGE
SCALE MAPS. INFORMATION CURRENT AS SHOWN IN
DIAGRAM PUBLISHED 1995.
COPIES MAY BE OBTAINED FROM THE CANADA MAP OFFICE,
OTTAWA, OR YOUR NEAREST MAP DEALER.
© 1995. HER MAJESTY THE QUEEN IN RIGHT OF CANADA.

Information concerning bench marks and horizontal survey
measurements can be obtained from Geodetic Survey, Canada Centre
for Surveying, Ottawa.

FLAT RIVER


YUKON TERRITORY NORTHWEST TERRITORIES
TERRITOIRE DU YUKON TERRITOIRES DU NORD-OUEST



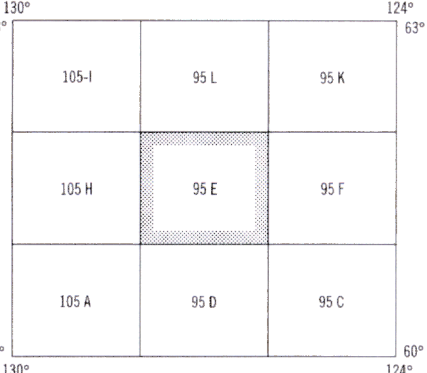
Magnetic declination 1995 varies from 29°22' easterly at centre of
well edge to 29°25' westerly at centre of east edge. Mean annual
change decreasing 1.37°

En 1995, la déclinaison magnétique varie de 29°22' vers l'est au
centre du bord ouest à 29°25' vers l'est au centre du bord est. La
variation annuelle moyenne décroît de 1,37°.

For full renseignements concernant les repères de nivellement et
les bornes géodésiques, ainsi que les données des levés
géodésiques, Centre canadien des levés, Ottawa.



ÉTABLI PAR LE CENTRE CANADIEN DE CARTOGRAPHIE
RESSOURCES NATURELLES CANADA, MISE À JOUR À L'AIDE DE
CARTES À GRANDE ÉCHELLE. RENSEIGNEMENTS À JOUR TELS
QU'INDIQUÉS DANS LE DIAGRAMME. PUBLIÉE EN 1995.
CES CARTES SONT EN VENTE AU BUREAU DES CARTES DU
CANADA, OTTAWA, OU CHEZ LE VENDEUR LE PLUS PRÈS.
© 1995. SA MAJESTÉ LA REINE DU CHEF DU CANADA.



Index to adjoining Maps of the National Topographic System
Tableau d'assemblage du Système national de référence cartographique