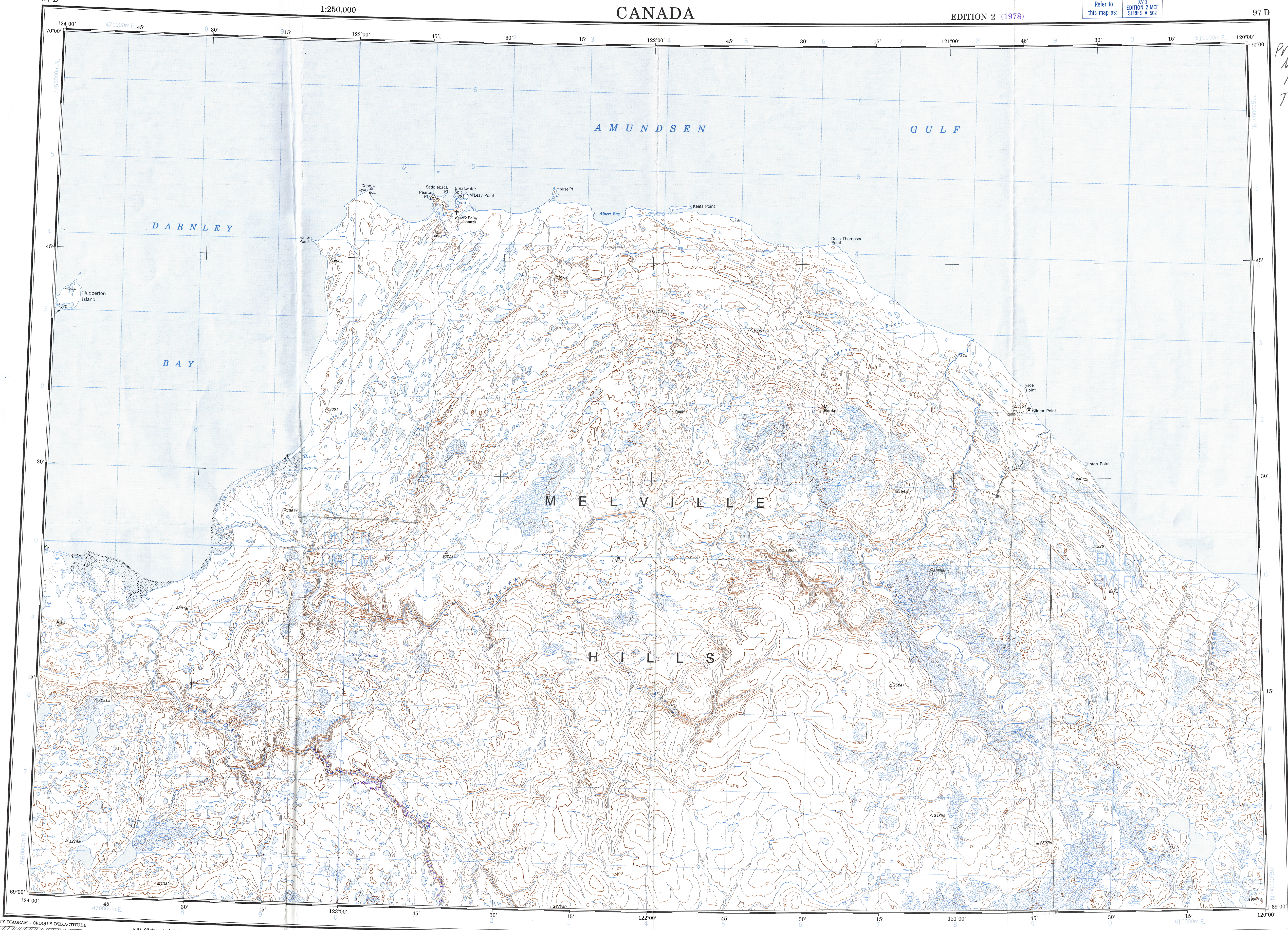


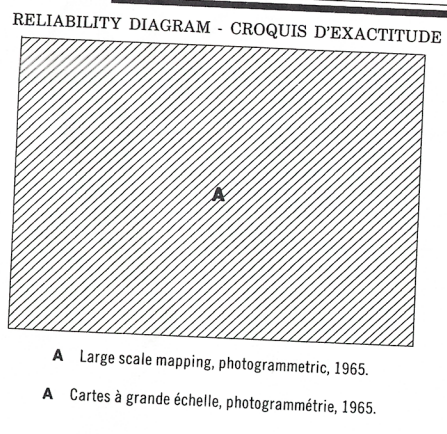
This document was produced  
by scanning the original publication.  
Ce document est le produit d'une  
numérisation par balayage  
de la publication originale.



Proposed  
National  
Park  
Tukot Nogait



TOPOGRAPHICAL SURVEY DIRECTORATE  
SERVICE TOPOGRAPHIQUE  
DATE 21.10.78  
O.C. APPROVES RELEASE  
C.O. APPROVE



NOTE: Off-shore islands lie within the District of Franklin, N.W.T.  
Les îles du large font partie du district de Franklin (N.-O.)


Produced, 1968, by the SURVEYS AND MAPPING BRANCH,  
DEPARTMENT OF ENERGY, MINES AND RESOURCES.  
Printed 1971.  
Magnetic declination 1969 varies from 43°45' easterly at  
centre of west edge to 44°35' easterly at centre of east  
edge. Mean annual change 5.4' westerly.

Interim corrections 1978.

Roads:  
loose or stabilized surface, all weather..... 2 lanes or more  
loose surface, dry weather..... less than 2 lanes  
FOR COMPLETE REFERENCE SEE REVERSE SIDE

# BROCK RIVER

DISTRICT OF MACKENZIE  
NORTHWEST TERRITORIES



CONTOUR INTERVAL 100 FEET  
Elevations in feet above Mean Sea Level  
North American Datum 1927  
Transverse Mercator Projection  
Copies may be obtained from the Map Distribution Office,  
Department of Energy, Mines and Resources, Ottawa.

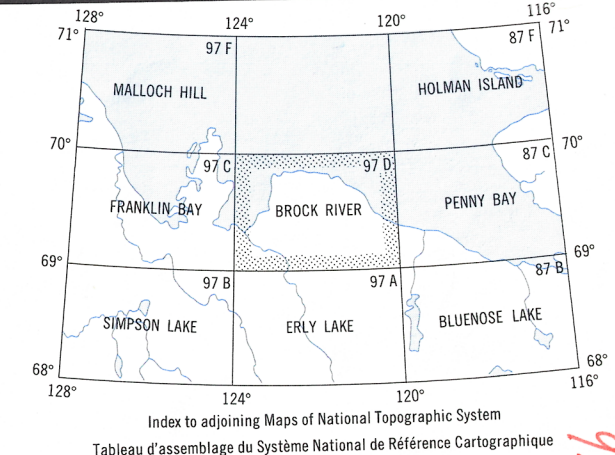
ÉQUIDISTANCE DES COURBES 100 PIEDS  
Élévation en pieds au-dessus du niveau moyen de la mer  
Système de référence géodésique nord-américain 1927  
Projection transverse de Mercator  
Ces cartes sont en vente au Bureau de distribution des cartes,  
ministère de l'Énergie, des Mines et des Ressources, Ottawa.

Établi en 1968, par la DIRECTION DES LÈVES ET DE LA CARTOGRAPHIE,  
MINISTÈRE DE L'ÉNERGIE, DES MINES ET DES RESSOURCES.  
Imprimé en 1971.  
La déclinaison magnétique pour 1969 varie de 43°45' Est  
au centre de la limite Ouest à 44°35' Est au centre de la  
limite Est. Variation moyenne annuelle 5.4' Ouest.

Corrections provisoires, 1978.

Routes:  
gravier aggloméré, toute saison..... 2 voies ou plus  
de gravier période sèche..... moins de 2 voies  
POUR UNE LISTE COMPLÈTE DES SIGNES, VOIR AU VERSO

10W			
EN	EN	EN	EN
5	6	7	8
TO GIVE A REFERENCE TO NORTH 100 METRES			
GRID ZONE	GRID ZONE	GRID ZONE	GRID ZONE
10W	10W	10W	10W
TO GIVE A REFERENCE TO NORTH 100 METRES			
GRID ZONE	GRID ZONE	GRID ZONE	GRID ZONE
10W	10W	10W	10W
TO GIVE A REFERENCE TO NORTH 100 METRES			
GRID ZONE	GRID ZONE	GRID ZONE	GRID ZONE
10W	10W	10W	10W



REPRINT