

This document was produced
by scanning the original publication.

Ce document est le produit d'une
numérisation par balayage
de la publication originale.

Canada

ÉDITION 2

102 P

EDITION 2

102 P



Military users,
refer to this map as:
Référence de cette carte
pour usage militaire.

SERIES A 502 SÉRIE
MAP 102 P CARTE
EDITION 2 MCE ÉDITION

TEN THOUSAND METRE
UNIVERSAL TRANSVERSE MERCATOR GRID
ZONE 9
QUADRILLAGE DE DIX MILLE MÈTRES
TRANSVERSE UNIVERSEL DE MERCATOR

GRID ZONE DESIGNATION DESIGNATION DE LA ZONE DU QUADRILLAGE	100 000 m SQUARE IDENTIFICATION IDENTIFICATION DU CARRÉ DE 100 000 m				
9 U	<table><tr><td>VH</td><td>WH</td></tr><tr><td>VG</td><td>WG</td></tr></table>	VH	WH	VG	WG
VH	WH				
VG	WG				

EXAMPLE OF METHOD USED
TO GIVE A REFERENCE TO NEAREST 1 000 METRES
EXEMPLE DE LA MÉTHODE EMPLOYÉE
POUR FIXER DES REPÈRES À 1 000 MÈTRES PRÈS

1 2 3 4 5
0 1 2 3 4 5
9 8 7 6 5 4 3 2 1 0

REFERENCE POINT (as above)
POINTE DE REPÈRE (ci-dessus)

SQUARE: Read letters of 100 000m square
CARRÉ: Lire les lettres du carré de 100 000m

EASTING: Read number on grid line
immediately to left of point.
ABSCISSE: Lire le chiffre de la ligne
du quadrillage immédiatement à gauche
du repère.

Estimate tenths of a square from this
line eastward to point.
Estimer le nombre de dixièmes du carré
entre cette ligne et le repère en direction est.

NORTHING: Read number on grid line
immediately below point.
ORDONNÉE: Lire le chiffre de la ligne
du quadrillage immédiatement en dessous
du repère.

Estimate tenths of a square from
this line northward to point.
Estimer le nombre de dixièmes du carré
entre cette ligne et le repère en direction nord.

GRID REFERENCE
RÉFÉRENCE AU QUADRILLAGE

NU4504

If reporting beyond 18° in any direction, prefix Grid Zone
designation as: 14VNU4504

Si vous faites connaître votre position à quelqu'un qui se
trouve à plus de 18° au nord ou au sud, indiquez également
la zone du quadrillage tel que: 14VNU4504

TOPOGRAPHICAL SURVEY DIRECTORATE
SERVICE TOPOGRAPHIQUE
DATE: 6-11-85
Q.C. APPROVES RELEASE
C.Q. APPROUVE

Produced by the SURVEYS AND MAPPING BRANCH,
DEPARTMENT OF ENERGY, MINES AND RESOURCES.
Derive from 1:50 000 maps. Information current as shown in diagram.
Published in 1985.

Copies may be obtained from the Canada Map Office,
Department of Energy, Mines and Resources, Ottawa,
or your nearest map dealer.

© 1985 Her Majesty the Queen in Right of Canada.
Department of Energy, Mines and Resources.

Information concerning bench marks and horizontal survey monuments can
be obtained from Geodetic Survey, Surveys and Mapping Branch, Ottawa.

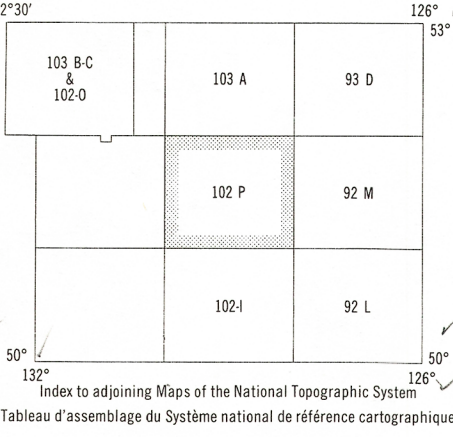

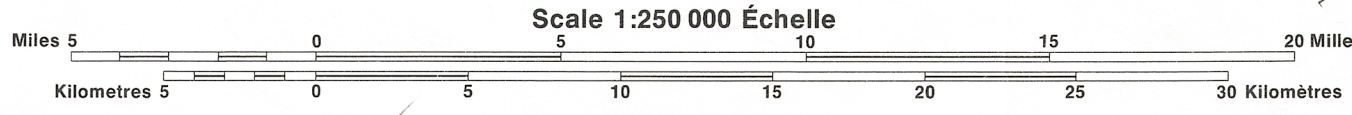
Pour tout renseignement concernant les repères et bornes altimétriques, s'adresser
aux levés géodésiques, Direction des levés et de la cartographie, Ottawa.

Établi par la DIRECTION DES LEVÉS ET DE LA CARTOGRAPHIE,
MINISTÈRE DE L'ÉNERGIE, DES MINES ET DES RESSOURCES.
Titre de carte: 1:50 000. Renseignements à jour tels qu'indiqués au diagramme.
Publié en 1985.

Ces cartes sont en vente au Bureau des Cartes du Canada,
ministère de l'Énergie, des Mines et des Ressources, Ottawa,
ou chez le vendeur le plus près.

© 1985 Sa Majesté la Reine du Chef du Canada.
Ministère de l'Énergie, des Mines et des Ressources.

QUEENS SOUND
BRITISH COLUMBIA COLOMBIE-BRITANNIQUE



Energy, Mines and
Resources Canada
Énergie, Mines et
Ressources Canada