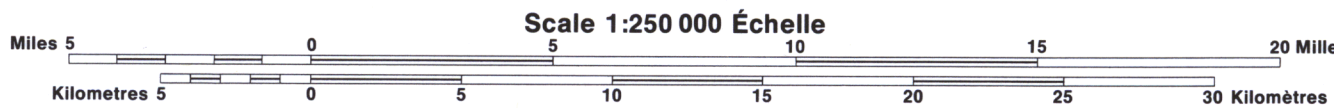


1978

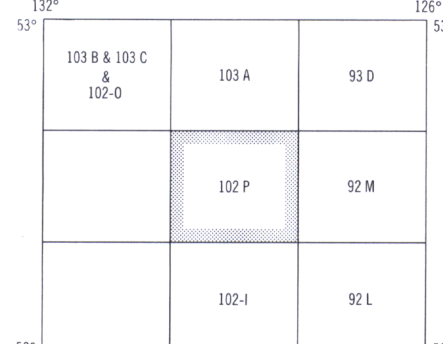

PRODUCED BY THE CANADA CENTRE FOR MAPPING,
NATURAL RESOURCES CANADA, UPDATED FROM LARGE
SCALE MAPS. INFORMATION CURRENT AS SHOWN IN
DIAGRAM. PUBLISHED 1995.
COPIES MAY BE OBTAINED FROM THE CANADA MAP OFFICE,
OTTAWA, OR YOUR NEAREST MAP DEALER.
© 1995. HER MAJESTY THE QUEEN IN RIGHT OF CANADA.

QUEEN'S SOUND
CENTRAL COAST REGIONAL DISTRICT
BRITISH COLUMBIA COLOMBIE-BRITANNIQUE



Magnetic declination 1995 varies from 22°18' easterly at centre of
west edge to 22°09' easterly at centre of east edge. Mean annual
change decreasing 8.5'.

En 1995, la déclinaison magnétique varie de 22°18' vers l'est au
centre du bord ouest à 22°09' vers l'est au centre du bord est. La
variation annuelle moyenne décroît de 8,5'.



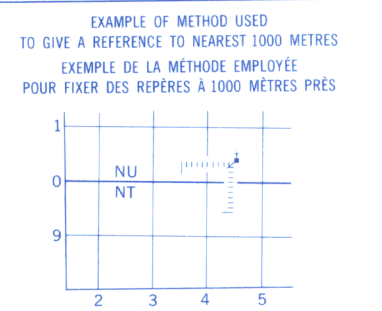
QUEEN'S SOUND
102 P
EDITION 3 EDITION

Military users,
refer to this map as:
Référence de cette carte
pour usage militaire:

SERIES A 502
MAP 102 P
EDITION 3 MCE
SÉRIE
CARTE
EDITION

TEN THOUSAND METRE
UNIVERSAL TRANSVERSE MERCATOR GRID
ZONE 9
QUADRILLAGE UNIVERSEL TRANSVERSE DE MERCATOR
DE DIX MILLE MÈTRES

GRID ZONE DESIGNATION DESIGNATION DE LA ZONE DU QUADRILLAGE:	100 000 m SQUARE IDENTIFICATION IDENTIFICATION DU CARRÉ DE 100 000 m				
9 U	<table><tr><td>VT</td><td>WT</td></tr><tr><td>VS</td><td>WS</td></tr></table>	VT	WT	VS	WS
VT	WT				
VS	WS				



REFERENCE POINT CHURCH - ÉGLISE (as above) (ci-dessus)

SQUARE: Read letters of 100 000m square
CARRÉ: Lire les lettres du carré de 100 000m

EASTING: Read number on grid line
immediately to left of point.
ABSCISSE: Note le chiffre de la ligne
du quadrillage immédiatement à gauche
du repère.

Estimate tenths of a square from
this line eastward to point.
Estimer le nombre de dixièmes du carré
entre cette ligne et le repère en direction est.

NORTHING: Read number on grid line
immediately below point.
ORDONNÉE: Note le chiffre de la ligne
du quadrillage immédiatement en dessous
du repère.

Estimate tenths of a square from
this line northward to point.
Estimer le nombre de dixièmes du carré
entre cette ligne et le repère en direction nord.

GRID REFERENCE
RÉFÉRENCE AU QUADRILLAGE: NU4504

If reporting beyond 18° in any direction, prefix Grid Zone
designation as 14VNU4504.

Si vous faites connaître votre position à quelqu'un qui se
trouve à plus de 18° peu importe la direction, indiquez
également la zone du quadrillage tel que 14VNU4504.

QUEEN'S SOUND
102 P
EDITION 3 EDITION