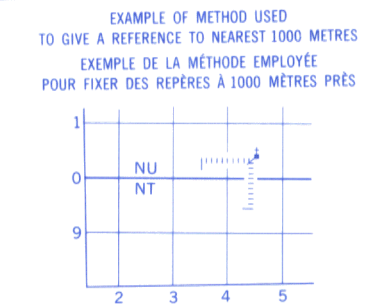


Military users, refer to this map as: Référence de cette carte pour usage militaire:	SERIES MAP EDITION	A 502 104 J 3 MCE	SÉRIE CARTE ÉDITION
---	--------------------------	-------------------------	---------------------------



TEN THOUSAND METRE  
UNIVERSAL TRANSVERSE MERCATOR GRID  
ZONE 9  
QUADRILLAGE UNIVERSEL TRANSVERSE DE MERCATOR  
DE DIX MILLE MÈTRES

GRID ZONE DESIGNATION DESIGNATION DE LA ZONE DU QUADRILLAGE:	100 000 m SQUARE IDENTIFICATION IDENTIFICATION DU CARRÉ DE 100 000 m						
9 V	<table><tr><td>UF</td><td>VF</td></tr><tr><td>UE</td><td>VE</td></tr><tr><td>4</td><td>65</td></tr></table>	UF	VF	UE	VE	4	65
UF	VF						
UE	VE						
4	65						



REFERENCE POINT CHURCH - ÉGLISE (as above)  
POINT DE REPERE (ci-dessus)

SQUARE: Read letters of 100 000m square  
CARRÉ: Lire les lettres du carré de 100 000m

EASTING: Read number on grid line  
immediately to left of point.  
ABSCISSE: Noter le chiffre de la ligne  
du quadrillage immédiatement à gauche  
du repère.

Estimate tenths of a square from  
this line eastward to point.  
Estimer le nombre de dixièmes du carré  
entre cette ligne et le repère en direction est.

NORTHING: Read number on grid line  
immediately below point.  
ORDONNÉE: Noter le chiffre de la ligne  
du quadrillage immédiatement en dessous  
du repère.

Estimate tenths of a square from  
this line northward to point.  
Estimer le nombre de dixièmes du carré  
entre cette ligne et le repère en direction nord.

GRID REFERENCE: NU4504  
RÉFÉRENCE AU QUADRILLAGE:

If reporting beyond 18° in any direction, prefix Grid Zone  
designation as: 14VNU4504  
Si vous faites connaître votre position à quelque un qui se  
trouve à plus de 18° peu importe la direction, indiquez  
également la zone du quadrillage tel que: 14VNU4504

1979	1985
1966	1956
1952	1985
1979	1952
1979	1979

Updated for features visible on 1994 satellite imagery.  
Mise à jour pour illustrer les éléments cartographiques visibles sur  
les images satellite de 1994.


FOR COMPLETE REFERENCE SEE REVERSE SIDE POUR UNE LISTE COMPLÈTE DES SIGNES, VOIR AU VERSO

PRODUCTION BY THE CANADA CENTRE FOR MAPPING  
NATURAL RESOURCES CANADA, UPDATED FROM LARGE  
SCALE MAPS INFORMATION CURRENT AS SHOWN IN  
DIAGRAM PUBLISHED 1996.  
© 1996 HER MAJESTY THE QUEEN IN RIGHT OF CANADA.

Information concerning bench marks and horizontal survey  
monuments can be obtained from Geodetic Survey, Canada Centre  
for Surveying, Ottawa.

## DEASE LAKE

CASSIAR LAND DISTRICT  
BRITISH COLUMBIA COLOMBIE-BRITANNIQUE




Magnetic declination 1996 varies from 26°32' easterly at centre of  
west edge to 26°41' easterly at centre of east edge. Mean annual  
change decreasing 11.8'

En 1996, la déclinaison magnétique varie de 26°32' vers l'est au  
centre du bord ouest à 26°41' vers l'est au centre du bord est. La  
variation annuelle moyenne décroît de 11,8'

Pour tout renseignement concernant les repères de nivellement et  
les bornes géodésiques, s'adresser au Service des levés  
géodésiques, Centre canadien des levés, Ottawa.

ÉTABLI PAR LE CENTRE CANADIEN DE CARTOGRAPHIE  
RESSOURCES NATURELLES CANADA, MISE À JOUR À L'AIDE DE  
CARTES À GRANDE ÉCHELLE RENSEIGNEMENTS À JOUR TELS  
QU'INDIQUÉS DANS LE DIAGRAMME, PUBLIÉS EN 1996.  
© 1996, SA MAJESTÉ LA REINE DU CHEF DU CANADA.



104 N	104 O	104 P
104 K	104 J	104 I
104 F	104 G	104 H

Index to adjoining Maps of the National Topographic System  
Tableau d'assemblage du Système national de référence cartographique