

Military users,
refer to this map as:
Référence de cette carte
pour usage militaire:

SERIES A 502
MAP 104-O
EDITION 2 MCE

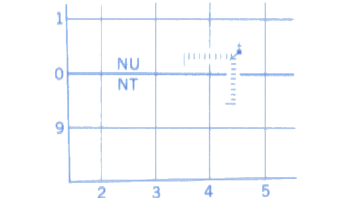
SÉRIE
CARTE
ÉDITION

METRIC/MÉTRIQUE

TEN THOUSAND METRE
UNIVERSAL TRANSVERSE MERCATOR GRID
ZONE 9
QUADRILLAGE UNIVERSEL TRANSVERSE DE MERCATOR
DE DIX MILLE MÈTRES

GRID ZONE DESIGNATION DESIGNATION DE LA ZONE DU QUADRILLAGE:	100 000 m SQUARE IDENTIFICATION IDENTIFICATION DU CARRÉ DE 100 000 m						
9V	<table><tr><td>US</td><td>VS</td></tr><tr><td>UR</td><td>VR</td></tr><tr><td>4</td><td>66</td></tr></table>	US	VS	UR	VR	4	66
US	VS						
UR	VR						
4	66						

EXAMPLE OF METHOD USED
TO GIVE A REFERENCE TO NEAREST 1000 METRES
EXEMPLE DE LA MÉTHODE EMPLOYÉE
POUR FIXER DES REPÈRES À 1000 MÈTRES PRÈS



REFERENCE POINT CHURCH - EGLISE (as above) (ci-dessus)

POINT DE REPÈRE

SQUARE: Read letters of 100 000m square
CARRÉ: Lire les lettres du carré de 100 000m

EASTING: Read number on grid line immediately to left of point
ABSCISSE: Lire le chiffre de la ligne du quadrillage immédiatement à gauche du repère

Estimate tenths of a square from this line eastward to point.
Estimer le nombre de dixièmes du carré entre cette ligne et le repère en direction est:

NORTHING: Read number on grid line immediately below point
ORDONNÉE: Lire le chiffre de la ligne du quadrillage immédiatement en dessous du repère

Estimate tenths of a square from this line northward to point.
Estimer le nombre de dixièmes du carré entre cette ligne et le repère en direction nord:

GRID REFERENCE: NU4504
RÉFÉRENCE AU QUADRILLAGE:

If reporting beyond 18° in any direction, prefix Grid Zone designation as: 14VNU4504
Si vous faites connaître votre position à quelque un qui se trouve à plus de 18°, peu importe la direction, indiquez également la zone du quadrillage tel que: 14VNU4504

PRODUCED BY THE CANADA CENTRE FOR MAPPING (OTTAWA),
DEPARTMENT OF ENERGY, MINES AND RESOURCES
DERIVED FROM 1:50 000 MAPS, INFORMATION CURRENT AS
SHOWN IN DIAGRAM. PUBLISHED IN 1988.

COPIES MAY BE OBTAINED FROM THE CANADA MAP OFFICE,
DEPARTMENT OF ENERGY, MINES AND RESOURCES, OTTAWA,
OR YOUR NEAREST MAP DEALER.


© 1988, HER MAJESTY THE QUEEN IN RIGHT OF CANADA,
DEPARTMENT OF ENERGY, MINES AND RESOURCES.

Information concerning bench marks and horizontal survey
movement can be obtained from Geodetic Survey, Canada
Centre for Surveying, Ottawa.

Pour tout renseignement concernant les repères et les bornes
altimétriques, s'adresser aux Levés géodésiques, Centre
canadien des levés, Ottawa.

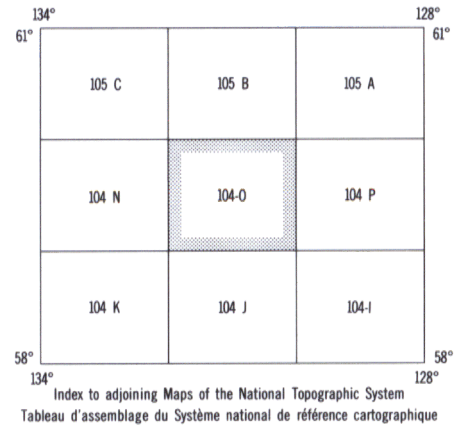

JENNINGS RIVER

BRITISH COLUMBIA COLOMBIE-BRITANNIQUE



Magnetic declination 1988: varies from 28°33' easterly at centre
of west edge to 28°44' easterly at centre of east edge. Mean annual
change decreasing 18.7.

En 1988, la déclinaison magnétique varie de 28°33' vers l'est au
centre du bord ouest à 28°44' vers l'est au centre du bord est.
La variation annuelle moyenne décroît de 18,7.



1948	1979	1974
1975		

Updated for all major features using satellite imagery obtained in 1984.
Les principales caractéristiques ont été mises à jour à l'aide des images
prises par satellite en 1984.