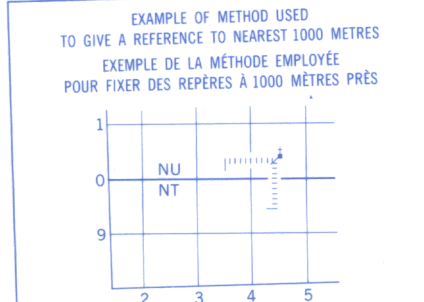


Military users,
refer to this map as:
Référence de cette carte
pour usage militaire:

SERIES A 502
MAP 107 B
ÉDITION 3 MCE ÉDITION

TEN THOUSAND METRE
UNIVERSAL TRANSVERSE MERCATOR GRID
ZONE 8
QUADRILLAGE UNIVERSEL TRANSVERSE DE MERCATOR
DE DIX MILLE MÈTRES

GRID ZONE DESIGNATION: DESIGNATION DE LA ZONE DU QUADRILLAGE:	100 000 m SQUARE IDENTIFICATION IDENTIFICATION DU CARRÉ DE 100 000 m									
8 W	<table><tr><td>MB</td><td>NB</td><td>PB</td></tr><tr><td>MA</td><td>NA</td><td>PA</td></tr><tr><td>5</td><td>6</td><td>76</td></tr></table>	MB	NB	PB	MA	NA	PA	5	6	76
MB	NB	PB								
MA	NA	PA								
5	6	76								



REFERENCE POINT
POINT DE REPÈRE

CHURCH - EGLISE (as above)
(ci-dessus)

SQUARE: Read letters of 100 000m square
CARRÉ: Lire les lettres du carré de 100 000m

EASTING: Read number on grid line
immediately to left of point.
ABSCISSE: Noter le chiffre de la ligne
du quadrillage immédiatement à gauche
du repère.

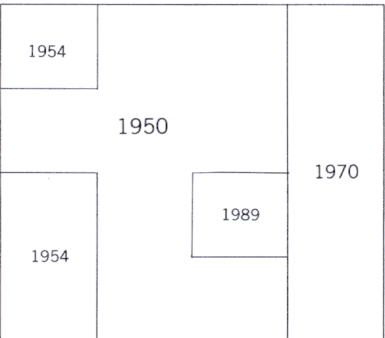
Estimate length of a square from
this line eastward to point.
Estimer le nombre de divisions du carré
entre cette ligne et le repère en direction est.

NORTHING: Read number on grid line
immediately below point.
ORDONNÉE: Noter le chiffre de la ligne
du quadrillage immédiatement en dessous
du repère.

Estimate length of a square from
this line northward to point.
Estimer le nombre de divisions du carré
entre cette ligne et le repère en direction nord.

GRID REFERENCE
RÉFÉRENCE AU QUADRILLAGE: NU4504

If reporting beyond 18° in any direction, prefix Grid Zone
designation as: 14VNU4504
Si vous faites connaître votre position à quelq'un qui ne se
trouve à plus de 18° sans indiquer la direction, indiquez
également la zone du quadrillage tel que 14VNU4504



PRODUCED BY THE CANADA CENTRE FOR MAPPING,
NATURAL RESOURCES CANADA, UPDATED FROM LARGE
SCALE MAPS. INFORMATION CURRENT AS SHOWN IN
DIAGRAM. PUBLISHED 1996

COPIES MAY BE OBTAINED FROM THE CANADA MAP OFFICE,
OTTAWA, OR YOUR NEAREST MAP DEALER.

© 1996: HER MAJESTY THE QUEEN IN RIGHT OF CANADA.

Information concerning bench marks and horizontal survey
movements can be obtained from Geodetic Survey, Canada Centre
for Surveying, Ottawa.

Roads:
loose or stabilized surface, all weather ...
loose surface, dry weather ...
cart track ...
trail, cut line or portage ...

Routes:
gravier, aggloméré, toute saison ...
de gravier, temps sec ...
de terre ...
sentier, piste ou portage ...

2 lanes or more
2 voies ou plus
moins de 2 voies

less than 2 lanes
moins de 2 voies

FOR COMPLETE REFERENCE SEE REVERSE SIDE
POUR UNE LISTE COMPLÈTE DES SIGNES, VOIR AU VERSO



Magnetic declination 1996 varies from 34°38' easterly at centre of
west edge to 35°55' easterly at centre of east edge. Mean annual
change decreasing 12.7.


In 1996, la déclinaison magnétique varie de 34°38' vers l'est au
centre du bord ouest à 35°55' vers l'est au centre du bord est. La
variation annuelle moyenne décroît de 12.7.

Pour tout renseignement concernant les repères de nivellement et
les séries géodésiques, prière de s'adresser à la Division des levés
géodésiques, Centre canadien des levés, Ottawa.

ÉTABLI PAR LE CENTRE CANADIEN DE CARTOGRAPHIE,
RESSOURCES NATURELLES CANADA, MISE À JOUR À L'AVEC DE
CARTES À GRANDE ÉCHELLE. RENSEIGNEMENTS À JOUR TELS
QU'INDIQUÉS DANS LE DIAGRAMME, PUBLIÉS EN 1996

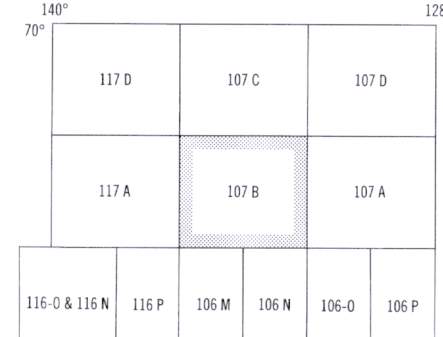
CES CARTES SONT EN VENTE AU BUREAU DES CARTES DU
CANADA, OTTAWA, OU CHEZ LE VENDEUR LE PLUS PRÈS.

© 1996: SA MAJESTÉ LA REINE DU CHEF DU CANADA.



CONTOUR INTERVAL 100 FEET
Elevations in Feet above Mean Sea Level
North American Datum 1983
Transverse Mercator Projection

ÉCHELLE DE CONVERSION DES ALTITUDES
Altitudes en pieds
Système de référence géodésique nord-américain 1983
Projection transverse de Mercator



Index to adjoining Maps of the National Topographic System
Tableau d'assemblage du Système national de référence cartographique

AKLAVIK
107 B
ÉDITION 3 ÉDITION

AKLAVIK
107 B
ÉDITION 3 ÉDITION