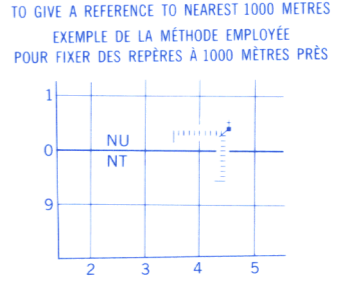
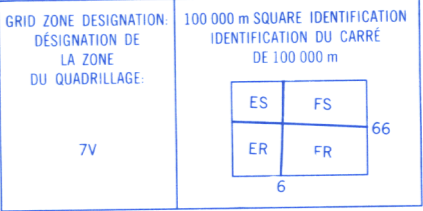


Military users,  
refer to this map as:  
Référence de cette carte:  
pour usage militaire:

SERIES A 502  
MAP 114-O  
EDITION 2 MCE EDITION

METRIC/MÉTRIQUE

TEN THOUSAND METRE  
UNIVERSAL TRANSVERSE MERCATOR GRID  
ZONE 7  
QUADRILLAGE UNIVERSEL TRANSVERSE DE MERCATOR  
DE DIX MILLE MÈTRES



REFERENCE POINT CHURCH EGLISE (as above) (ci-dessus)

POINT DE REPÈRE

SQUARE: Read letters of 100 000m square  
CARRÉ: Lire les lettres du carré de 100 000m

NU

EASTING: Read number on grid line immediately to left of point.  
ABSCISSE: Note le chiffre de la ligne du quadrillage immédiatement à gauche du repère.

Estimate tenths of a square from this line eastward to point.  
Estimer le nombre de dixièmes du carré entre cette ligne et le repère en direction est.

5

45

NORTHING: Read number on grid line immediately below point.  
ORDONNÉE: Note le chiffre de la ligne du quadrillage immédiatement en dessous du repère.

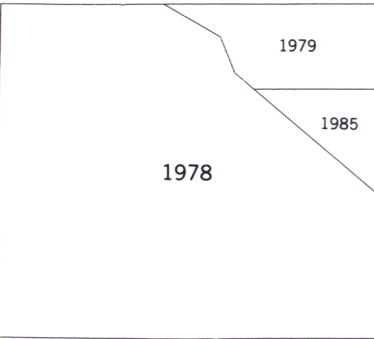
Estimate tenths of a square from this line northward to point.  
Estimer le nombre de dixièmes du carré entre cette ligne et le repère en direction nord.

4

04

GRID REFERENCE: NU4504  
RÉFÉRENCE AU QUADRILLAGE:

If reporting beyond 18° in any direction, prefix Grid Zone designation as 14VNU4504.  
Si vous faites connaître votre position à quelque/un qui se trouve à plus de 18°, peu importe la direction, indiquez également la zone du quadrillage tel que 14VNU4504.



PRODUCED BY THE CANADA CENTRE FOR MAPPING,  
DEPARTMENT OF ENERGY, MINES AND RESOURCES.  
DERIVED FROM 1:50 000 MAPS, INFORMATION CURRENT AS  
SHOWN IN DIAGRAM, PUBLISHED IN 1990.

COPIES MAY BE OBTAINED FROM THE CANADA MAP OFFICE,  
DEPARTMENT OF ENERGY, MINES AND RESOURCES, OTTAWA,  
OR YOUR NEAREST MAP DEALER.

© 1990, HER MAJESTY THE QUEEN IN RIGHT OF CANADA,  
DEPARTMENT OF ENERGY, MINES AND RESOURCES.

Information concerning bench marks and horizontal survey  
monuments can be obtained from Geodetic Survey, Canada  
Centre for Surveying, Ottawa.

YAKUTAT  
CANADA UNITED STATES OF AMERICA  
CANADA ÉTATS-UNIS D'AMÉRIQUE



Magnetic declination 1989 varies from 27°00' easterly at centre  
of west edge to 27°15' easterly at centre of east edge. Mean  
annual change decreasing 10.4."


En 1989, la déclinaison magnétique varie de 27°00' vers l'est au  
centre du bord ouest à 27°15' vers l'est au centre du bord est.  
La variation annuelle moyenne décroît de 10,4."

Pour tout renseignement concernant les repères de nivellement  
et les bornes géodésiques, prière de s'adresser à la Division  
des levés géodésiques, Centre canadien des levés, Ottawa.

ÉTABLI PAR LE CENTRE CANADIEN DE CARTOGRAPHIE,  
MINISTÈRE DE L'ÉNERGIE, DES MINES ET DES RESSOURCES.  
TITRE DE CARTES À 1:50 000, CARTES À 1:250 000, POUR TELS  
QU'INDIQUÉS DANS LE DIAGRAMME, PUBLIÉE EN 1990.

DES CARTES SONT EN VENTE AU BUREAU DES CARTES DU  
CANADA, MINISTÈRE DE L'ÉNERGIE, DES MINES ET DES RESSOURCES,  
OTTAWA, OU CHEZ LE VENDEUR LE PLUS PRÈS.

© 1990, SA MAJESTÉ LA REINE DU CHEF DU CANADA,  
MINISTÈRE DE L'ÉNERGIE, DES MINES ET DES RESSOURCES.



CONTOUR INTERVAL 200 FEET IN U.S.A.  
Elevations in feet above Mean Sea Level

CONTOUR INTERVAL 200 METRES IN CANADA  
Elevations in Metres above Mean Sea Level

North American Datum 1927  
Transverse Mercator Projection

ÉQUIDISTANCE DES COURBES AUX É.U. D'A 200 PIEDS  
Altitudes en pieds.

ÉQUIDISTANCE DES COURBES AU CANADA 200 MÈTRES  
Altitudes en mètres

Système de référence géodésique nord-américain, 1927  
Projection transverse de Mercator

