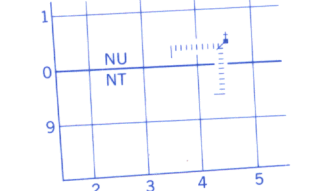


Military users, refer to this map as:	SERIES A 501	SÉRIE
Référence de cette carte pour usage militaire:	MAP 340 D	CARTE
	EDITION 3 MCE	ÉDITION

TEN THOUSAND METRE  
UNIVERSAL TRANSVERSE MERCATOR GRID  
ZONE 17-18  
QUADRILLAGE UNIVERSEL TRANSVERSE DE MERCATOR  
DE DIX MILLE MÈTRES

EXAMPLE OF METHOD USED  
TO GIVE A REFERENCE TO NEAREST 1000 METRES  
EXEMPLE DE LA MÉTHODE EMPLOYÉE  
POUR FIXER DES REPÈRES À 1000 MÈTRES PRÈS



REFERENCE POINT POINT DE REPÈRE	CHURCH - EGLISE	(as above) (ci-dessus)
SQUARE. Read letters of the 1000 000m square CARRE. Lire les lettres du carré de 1000 000m	NU	
EASTING. Read number on grid line immediately to left of point. ABSCISSE. Lire le chiffre de la ligne du quadrillage immédiatement à gauche du repère	4	
Estimate tenths of a square from this line eastward to point. Estimer le nombre de dixièmes du carré entre cette ligne et le repère en direction est	6 45	
NORTHING. Read number on grid line immediately below point. ORDONNÉE. Lire le chiffre de la ligne du quadrillage immédiatement en dessous du repère	0	
Estimate tenths of a square from this line northward to point. Estimer le nombre de dixièmes du carré entre cette ligne et le repère en direction nord	4	

GRID REFERENCE: NU4504  
REFERENCE AU QUADRILLAGE:

If reporting beyond 18° in any direction, prefix Grid Zone designation as: 14NVU4504  
Si vous faites connaître votre position à quelqu'un qui se trouve à plus de 18°, peu importe la direction, indiquez quadrillage tel que: 14NVU4504

© 1988. HER MAJESTY THE QUEEN IN RIGHT OF CANADA.  
DEPARTMENT OF ENERGY, MINES AND RESOURCES.

Information concerning bench marks and horizontal survey monuments can be obtained from Geodetic Survey, Canada Centre for Surveying, Ottawa.

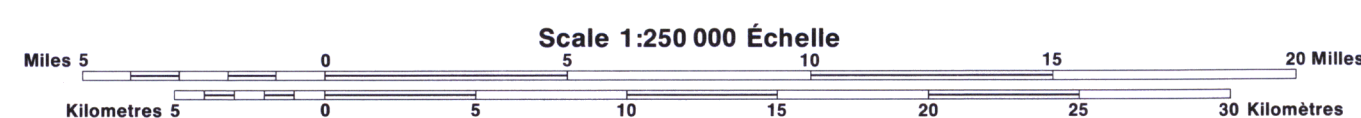
**TANQUARY FIORD**  
DISTRICT OF FRANKLIN DISTRICT DE FRANKLIN  
NUNAVUT

Pour tout renseignement concernant les repères et altimétriques, s'adresser aux Levés géodésiques canadiens des levés, Ottawa.

ÉTABLIE PAR LE CENTRE CANADIEN DE CARTOGRAPHIE (OTTAWA)  
MINISTÈRE DE L'ÉNERGIE, DES MINES ET DES RESSOURCES  
RENSEIGNEMENTS À JOUR TELS QU'INDIQUÉS DANS LE DIA-  
GRAMME. PUBLIÉE EN 1988.

© 1988. SA MAJESTÉ LA REINE DU CHEF DU CANADA.  
MINISTÈRE DE L'ÉNERGIE, DES MINES ET DES RESSOURCES

Roads: Routes:  
cart track ..... de terre .....  
trail, cut line or portage ..... sentier, percée ou portage .....  
FOR COMPLETE REFERENCE SEE REVERSE SIDE      POUR UNE LISTE COMPLÈTE DES SIGNES, VOIR AU VERSO



**THE MAGNETIC COMPASS MAY BE ERRATIC IN THIS AREA.**  
Magnetic declination 1988 varies from 92°10' westerly at centre of west edge to 83°12' westerly at centre of east edge. Mean annual change decreasing 49.7'.

CONVERSION SCALE FOR ELEVATIONS      ÉCHELLE DE CONVERSION DES ALTITUDES

Metres 30 20 10 0 50 100 150 200 250 300 Mètres

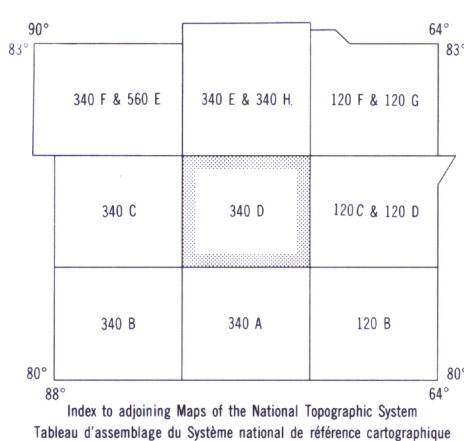
Feet 100 50 0 100 200 300 400 500 600 700 800 900 1000 Pieds

CONTOUR INTERVAL: 500 FEET      ÉQUIDISTANCE DES COURBES 500 PIEDS

Elevations in Feet above Mean Sea Level      Altitudes en pieds

North American Datum 1927      Système de référence géodésique nord-américain, 1927

Transverse Mercator Projection      Projection transverse de Mercator



TANQUARY FIORD  
340 D  
EDITION 3 ÉDITION

 Energy, Mines and Resources Canada    Énergie, Mines et Ressources Canada

This map was checked in 1986 and updated in all major features.  
 Cette carte a été vérifiée en 1986 et tous les éléments importants ont été mis à jour.