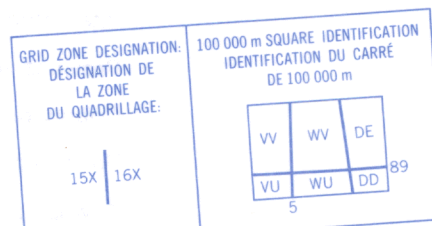




Military users,
refer to this map as:
Réfrence de cette carte
pour usage militaire:

SERIES A 501 SÉRIE
MAP 560 A CARTE
EDITION 2 MCE ÉDITION

TEN THOUSAND METRE
UNIVERSAL TRANSVERSE MERCATOR GRID
ZONE 15-16
QUADRILLAGE UNIVERSEL TRANSVERSE DE MERCATOR
DE DIX MILLE MÈTRES



EXAMPLE OF METHOD USED
TO GIVE A REFERENCE TO NEAREST 1000 METRES
EXEMPLE DE LA MÉTHODE EMPLOYÉE
POUR FIXER DES REPÈRES À 1000 MÈTRES PRÈS

REFERENCE POINT
POINT DE REPÈRE

SQUARE: Read letters of 100 000m square
CARRÉ: Lire les lettres du carré de 100 000m²

EASTING: Read number on grid line
immediately to left of point.
ABSCISSE: Lire le chiffre de la ligne
de quadrillage immédiatement à gauche
du point.

NORTHING: Read number on grid line
immediately below point.
ORDONNÉE: Lire le chiffre de la ligne
de quadrillage immédiatement en dessous
du point.

GRID REFERENCE
RÉFÉRENCE AU QUADRILLAGE

NU4504

BUKKEN FIORD
560 A
EDITION 2 ÉDITION

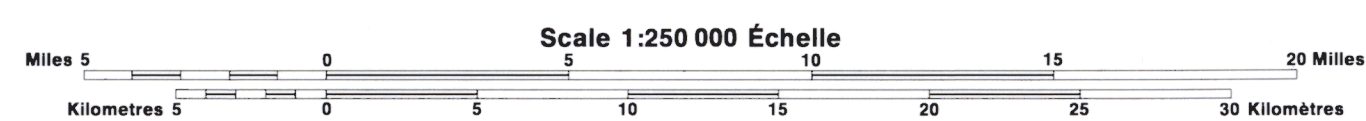
1958

This map was checked in 1986 and found to be up-to-date in all major features.
Cette carte a été vérifiée en 1986 et nous avons constaté que toutes les caractéristiques principales étaient à jour.

Roads:
cart track de terre
trail, cut line or portage

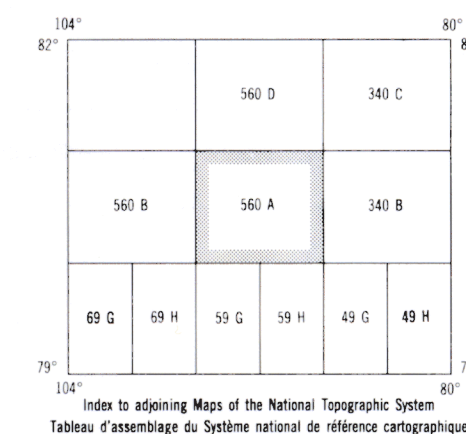
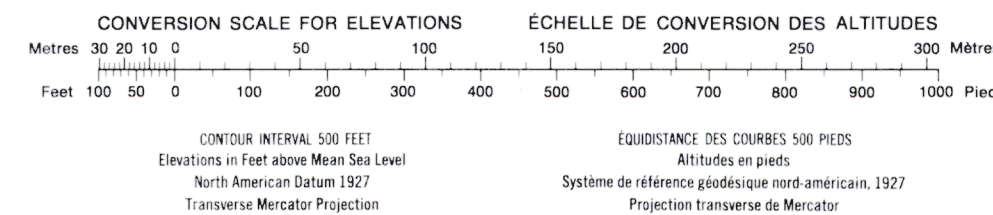
Routes:
..... de terre

FOR COMPLETE REFERENCE SEE REVERSE SIDE POUR UNE LISTE COMPLÈTE DES SIGNES, VOIR AU VERSO



THE MAGNETIC COMPASS MAY BE ERRATIC IN THIS AREA.
Magnetic declination 1986 varies from 112°08' westerly at centre of west edge to 95°31' westerly at centre of east edge. Mean annual change decreasing 1°40'.

LA BOUSSOLE SERA PEUT-ÊTRE INSTABLE DANS CETTE RÉGION.
En 1986, la déclinaison magnétique varie de 112°08' vers l'ouest au centre du bord ouest à 95°31' vers l'est au centre du bord est. La variation annuelle moyenne décroît de 1°40'.



Energy, Mines and Resources Canada
Énergie, Mines et Ressources Canada