


Produced by the SURVEYS and MAPPING BRANCH,
DEPARTMENT OF ENERGY, MINES AND RESOURCES.
Cartographic check 1971. Printed 1973.

Copies may be obtained from the Canada Map Office,
Department of Energy, Mines and Resources, Ottawa,
or your nearest map dealer.

© Canada Copyrights Reserved 1973

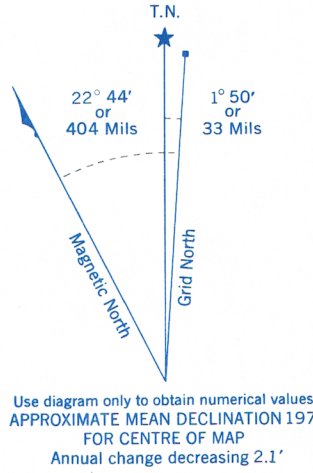
FINNEGANS HILL NEW BRUNSWICK



Roads:	Routes:	2 dual highway	more than 2 lanes
hard surface, all weather.....	pavée, toute saison.....	2 chaussées séparées	plus de 2 voies
hard surface, all weather.....	pavée, toute saison.....	2 voies	moins de 2 voies
loose or stabilized surface, all weather.....	gravier aggloméré, toute saison.....	2 lanes or more	plus de 2 voies
loose surface, dry weather.....	de gravier, période sèche.....	2 voies ou plus	moins de 2 voies
car track.....	de terre.....		
trail or portage.....	sentier ou portage.....		
Railway, normal gauge, single track.....	Chemin de fer, voie unique (cartement normal).....	single	single
Horizontal control point, with elevation.....	Point géodésique, avec cote.....	454.0	454.0
Bench mark, with elevation.....	Repère de nivellement, avec cote.....	BM 157	→
Spot elevation, precise.....	Point coté, précis.....	450	
Mine or open cut.....	Mine ou fosse à ciel ouvert.....	58	

Building.....	Bâtiment.....	Church.....	Eglise.....
School.....	École.....	Post Office.....	Bureau de poste.....
Cemetery.....	Cimetière.....	Navigation Light.....	Feu de navigation.....
Rock, bare or awash.....	Roche, nue ou à fleur d'eau.....		
Power transmission line.....	Ligne de transport d'énergie.....		
River with bridge.....	Rivière avec pont.....		
Rapids, Falls, large, small.....	Rapides, Chutes, grands, petits.....		
Lake, intermittent, indefinite.....	Lac intermittent, indéfini.....		
Marsh or Swamp.....	Marais ou marécage.....		
Depression contours.....	Courbes de cuvette.....		
Trees.....	Arbres.....		
Woods.....	Bois.....		
Vineyard, Orchard.....	Vignoble, Verger.....		

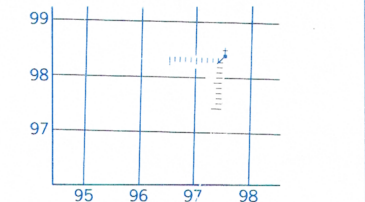
Refer to
this map as: 21 G/9e
EDITION 6 MCE
SERIES A 891



ONE THOUSAND METRE
UNIVERSAL TRANSVERSE MERCATOR
ZONE 19

GRID ZONE DESIGNATION	100,000 M. SQUARE IDENTIFICATION
19T	FA GA 7

EXAMPLE OF METHOD USED
TO GIVE A REFERENCE TO NEAREST 100 METRES
THE FOLLOWING GRID REFERENCE IS A SAMPLE ONLY
AND DOES NOT REFER TO A POINT ON THE MAP



REFERENCE POINT	CHURCH (as above)
EASTING: Read number on grid line immediately to left of point	97
Estimate tenths of a square from this line eastward to point	0.5
NORTHING: Read number on grid line immediately below point	98
Estimate tenths of a square from this line northward to point	0.5

EXAMPLE MILITARY GRID REFERENCE 975984
Nearest similar grid reference 100,000 metres (about 63 miles)

Élaboré par la DIRECTION DES LEVÉS ET DE LA CARTOGRAPHIE,
MINISTÈRE DE L'ÉNERGIE, DES MINES ET DES RESSOURCES.
Vérification des ouvrages en 1971. Imprimé en 1973.

Ces cartes sont en vente au Bureau des Cartes du Canada,
ministère de l'Énergie, des Mines et des Ressources, Ottawa,
ou chez le vendeur le plus près.

© Canada 1973, tous droits réservés

TABLEAU D'ASSEMBLAGE DU SYSTÈME NATIONAL DE RÉFÉRENCE CARTOGRAPHIQUE			
66°37'30"	21 G/15a	21 G/16d	21 G/16c
45°52'30"	21 G/10h	21 G/9e	21 G/9f
45°30'00"	21 G/10a	21 G/9d	21 G/9c
66°37'30"	INDEX TO ADJOINING MAPS OF THE NATIONAL TOPOGRAPHIC SYSTEM		

FINNEGANS HILL
21 G/9e
EDITION 6