

Produced by the SURVEYS AND MAPPING BRANCH,
DEPARTMENT OF ENERGY, MINES AND RESOURCES.
Updated from aerial photographs taken in 1974. Culture check
1975. Information current as of 1975.

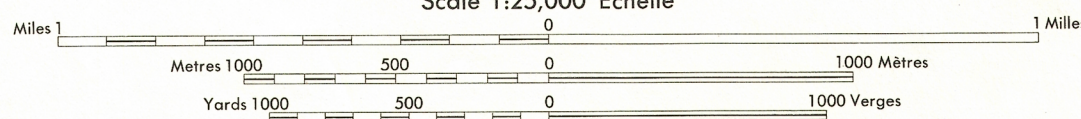
Copies may be obtained from the Canada Map Office,
Department of Energy, Mines and Resources, Ottawa,
or your nearest map dealer.

© Canada Copyrights Reserved 1977

HILLIER

PRINCE EDWARD COUNTY
ONTARIO

Scale 1:25,000 Échelle



CONTOUR INTERVAL 10 FEET
Elevations in Feet above Mean Sea Level
North American Datum 1927
Transverse Mercator Projection

ÉQUIDISTANCE DES COURBES 10 PIEDS
Élevations en pieds au-dessus du niveau moyen de la mer
Système de référence géodésique nord-américain, 1927
Projection transverse de Mercator

Roads:	Routes:	dual highway	more than 2 lanes
hard surface, all weather	pavée, toute saison	2 chaussées séparées	plus de 2 voies
hard surface, all weather	pavée, toute saison	2 lanes	moins de 2 voies
loose or stabilized surface, all weather	gravier aggloméré, toute saison	2 lanes or more	moins de 2 voies
loose surface, dry weather	de gravies, période sèche	2 lanes or more	moins de 2 voies
cart track	de terre	2 lanes or more	moins de 2 voies
trail, cut line or portage	sentier, percée ou portage		
Railway, normal gauge, single track	Chemin de fer, voie unique (écartement normal)	road	voie d'automobile
Horizontal control point, with elevation	Point géodésique, avec cote	spot	point
Bench mark, with elevation	Repère de nivellement, avec cote	BM 157	→
Spot elevation, precise	Point coté, précis		
Mine or open cut	Mine ou fosse à ciel ouvert		

Building	Bâtiment	Church	Eglise
School	École	Post Office	Bureau de poste
Cemetery	Cimetière	Navigation Light	Feu de navigation
Rock, bare or awash	Roche, nue ou à fleur d'eau		
Power transmission line	Ligne de transport d'énergie		
River with bridge	Rivière avec pont		
Rapids, Falls, large small	Rapides, Chutes, grands, petits		
Lake intermittent, indefinite	Lac intermittent, rive imprécise		
Marsh or Swamp	Marais ou marécage		
Depression contours	Courbes de cuvette		
Trees	Arbres		
Woods	Bois		
Vineyard, Orchard	Vignoble, Verger		

Établi par la DIRECTION DES LEVÉS ET DE LA CARTOGRAPHIE,
MINISTÈRE DE L'ÉNERGIE, DES MINES ET DES RESSOURCES.
Mis à jour à l'aide de photographies aériennes prises en 1974. Vérification
des ouvrages en 1975. Renseignements à jour en 1975.

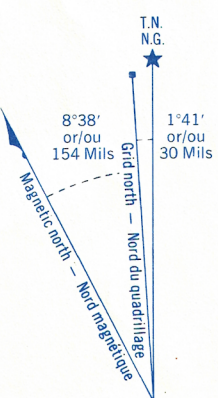

Ces cartes sont en vente au Bureau des Cartes du Canada,
ministère de l'Énergie, des Mines et des Ressources, Ottawa,
ou chez le vendeur le plus près.

© Canada 1977, tous droits réservés

Military users,
refer to this map as:
Référence de cette carte
pour usage militaire:

SERIES A 851 SÉRIE
MAP 30 N/14e CARTE
EDITION 2 MCE ÉDITION

CONVERSION SCALE FOR ELEVATIONS
ÉCHELLE DE CONVERSION DES ÉLEVATIONS



Use diagram only to obtain numerical values
APPROXIMATE MEAN DECLINATION 1976
FOR CENTRE OF MAP
Annual change increasing 1.1'
Utiliser le diagramme que pour obtenir les valeurs numériques
DECLINAISON MOYENNE APPROXIMATIVE
AU CENTRE DE LA CARTE EN 1976
Variation annuelle croissante 1.1'

ONE THOUSAND METRE
UNIVERSAL TRANSVERSE MERCATOR GRID
ZONE 18
QUADRILLAGE DE MILLE MÈTRES
TRANSVERSE UNIVERSEL DE MERCATOR

GRID ZONE DESIGNATION DÉSIGNATION DE LA ZONE DU QUADRILLAGE:	100,000 M. SQUARE IDENTIFICATION IDENTIFICATION DU CARRÉ DE 100,000 M.
18 T	TD UD

EXAMPLE OF METHOD USED TO GIVE A REFERENCE TO NEAREST 100 METRES EXEMPLE DE LA MÉTHODE EMPLOYÉE POUR FIXER DES REPÈRES À 100 MÈTRES PRÈS	
REFERENCE POINT POINT DE REPÈRE	CHURCH - EGLISE
EASTING: Read number on grid line immediately to left of point.	97
LONGITUDE EST: Note the chiffre de la ligne du quadrillage immédiatement à gauche du repère.	97
Estimate tenths of a square from this line eastward to point.	5
Estimer le nombre de dixièmes du carré entre cette ligne et le repère en direction est.	975
NORTHING: Read number on grid line immediately below point.	64
LATITUDE NORD: Note le chiffre de la ligne du quadrillage immédiatement en dessous du repère.	64
Estimate tenths of a square from this line northward to point.	4
Estimer le nombre de dixièmes du carré entre cette ligne et le repère en direction nord.	984
GRID REFERENCE RÉFÉRENCE AU QUADRILLAGE:	975984
Nearest similar grid reference 100,000 metres (about 62 miles) La prochaine référence similaire est à 100,000 mètres (environ 62 milles)	

TABLEAU D'ASSEMBLAGE DU SYSTÈME NATIONAL DE RÉFÉRENCE CARTOGRAPHIQUE		
77°37'30"		77°15'00"
44°07'30"		44°07'30"
31 C/4a	31 C/3d	31 C/3c
30 N/13h	30 N/14e	30 N/14f
44°05'00"		43°45'00"
77°37'00"		77°15'00"
INDEX TO ADJOINING MAPS OF THE NATIONAL TOPOGRAPHIC SYSTEM		

HILLIER
30 N/14e
EDITION 2