



Produced by the SURVEYS AND MAPPING BRANCH,
DEPARTMENT OF ENERGY, MINES AND RESOURCES.
Information depicted current as of 1968. Printed 1970.

Copies may be obtained from the Map Distribution Office,
Department of Energy, Mines and Resources, Ottawa.

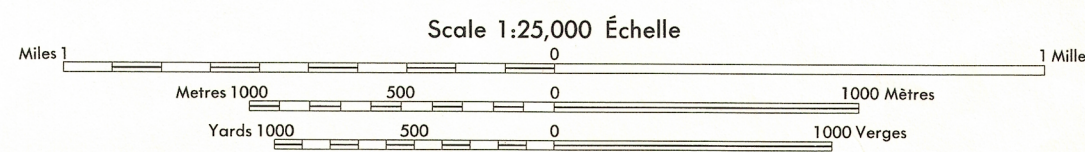
TYRCONNELL

ELGIN COUNTY
ONTARIO

Établie par la DIRECTION DES LEVÉS ET DE LA CARTOGRAPHIE,
MINISTÈRE DE L'ÉNERGIE, DES MINES ET DES RESSOURCES.
Renseignements à jour en 1968. Imprimé en 1970.

Ces cartes sont en vente au Bureau de distribution des cartes,
ministère de l'Énergie, des Mines et des Ressources, Ottawa.

Roads:	Routes:	2 chaussées séparées	2 voies	2 voies ou plus	plus de 2 voies	moins de 2 voies	moins de 2 voies
hard surface, all weather.....	pavée, toute saison.....						
hard surface, all weather.....	pavée, toute saison.....						
loose or stabilized surface, all weather.....	gravier aggloméré, toute saison.....						
loose surface, dry weather.....	de gravier, période sèche.....						
cart track.....	de terre.....						
trail or portage.....	santier ou portage.....						
Railway, normal gauge, single track.....	Chemin de fer, voie unique (écartement normal).....						
Horizontal control point, with elevation.....	Point géodésique, avec cote.....						
Bench mark, with elevation.....	Repère de nivellement, avec cote.....						
Spot elevation, precise.....	Point coté, précis.....						
Mine or open cut.....	Mine ou fosse à ciel ouvert.....						



CONTOUR INTERVAL 10 FEET
Elevations in Feet above Mean Sea Level
North American Datum 1927
Transverse Mercator Projection

COURANTANCE DES COURBES 10 PIEDS
Élévation en pieds au-dessus du niveau moyen de la mer
Système de référence géodésique nord-américain 1927
Projection transverse de Mercator

Building.....	Bâtiment.....	Church.....	Église.....
School.....	École.....	Post Office.....	Bureau de poste.....
Cemetery.....	Cimetière.....	Navigation Light.....	Feu de navigation.....
Rock, bare or awash.....	Roche, nue ou à fleur d'eau.....		
Power transmission line.....	Ligne de transport d'énergie.....		
River with bridge.....	Rivière avec pont.....		
Rapids, Falls, large, small.....	Rapides, Chutes; grands, petits.....		
Lake intermittent, indefinite.....	Lac intermittent, rive imprécise.....		
Marsh or Swamp.....	Marais ou marécage.....		
Depression contours.....	Courbes de cuvette.....		
Trees.....	Arbres.....		
Woods.....	Bois.....		
Vineyard, Orchard.....	Vignoble, Verger.....		

TABLEAU D'ASSEMBLAGE DU SYSTÈME NATIONAL
DE RÉFÉRENCE CARTOGRAPHIQUE

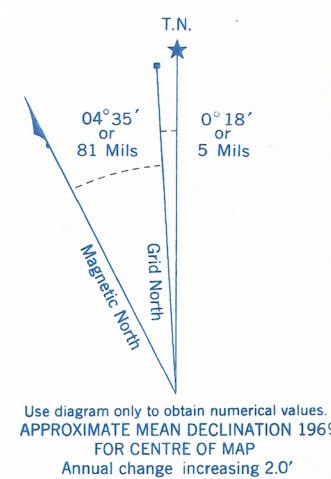
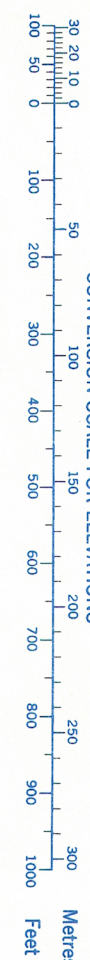
81°37'30"	81°15'00"	81°15'00"
42°45'00"	40-I/12h	40-I/11e
42°30'00"	40-I/12a	40-I/11d
42°15'00"		

INDEX TO ADJOINING MAPS OF
THE NATIONAL TOPOGRAPHIC SYSTEM

TYRCONNELL
40-I/11d
EDITION 1

This document was produced
by scanning the original publication.
Ce document est le produit d'une
numérisation par balayage
de la publication originale.

Refer to
this map as:
40-I/11 d
EDITION 1 MCE
SERIES A851



ONE THOUSAND METRE
UNIVERSAL TRANSVERSE MERCATOR GRID
ZONE 17

GRID ZONE DESIGNATION	100,000 M. SQUARE IDENTIFICATION
17 T	MT

TO GIVE A REFERENCE TO NEAREST 100 METRES
THE FOLLOWING GRID REFERENCE IS A SAMPLE ONLY
AND DOES NOT REFER TO A POINT ON THIS MAP

REFERENCE POINT	CHURCH (as above)
EASTING: Read number on grid line immediately to left of point. Estimate tenths of a square from this line eastward to point.	97 5
NORTHING: Read number on grid line immediately below point. Estimate tenths of a square from this line northward to point.	975 4

EXAMPLE MILITARY GRID REFERENCE 975984
Nearest similar grid reference 100,000 metres (about 63 miles)