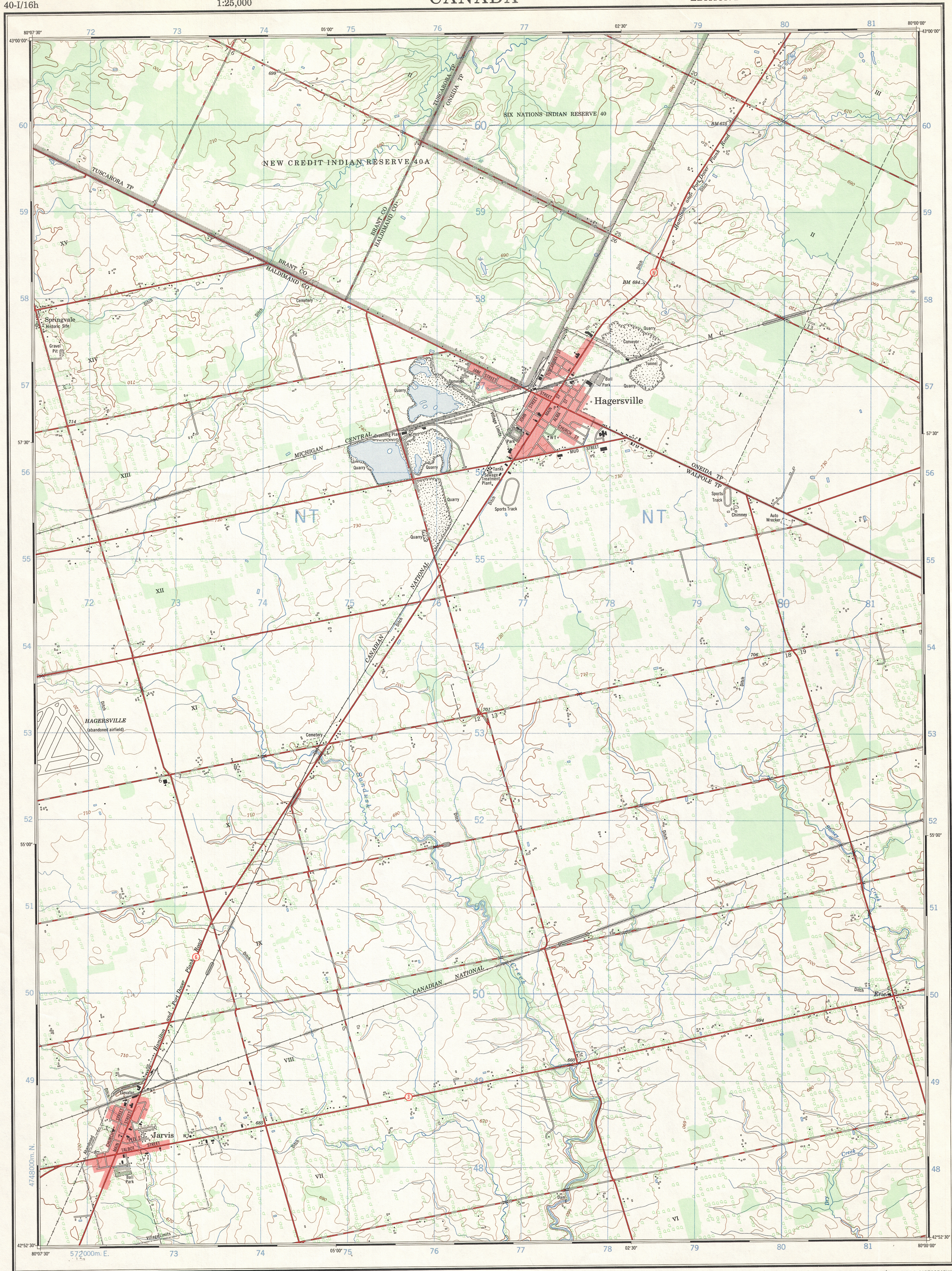


Refer to
this map as:
40-1/16h
EDITION 1 MCE
SERIES A 851



Produced by the SURVEYS AND MAPPING BRANCH,
DEPARTMENT OF ENERGY, MINES AND RESOURCES.
Information depicted current as of 1965. Printed 1970.


Copies may be obtained from the Map Distribution Office,
Department of Energy, Mines and Resources, Ottawa.

HAGERSVILLE ONTARIO

Établi par la DIRECTION DES LÈVES ET DE LA CARTOGRAPHIE,
MINISTÈRE DE L'ÉNERGIE, DES MINES ET DES RESSOURCES.
Renseignements à jour en 1965. Imprimé en 1970.

Ces cartes sont en vente au Bureau de distribution des cartes,
ministère de l'Énergie, des Mines et des Ressources, Ottawa.

Roads:	Routages:		
hard surface, all weather.....	pavée, toute saison.....	dual highway.....	more than 2 lanes.....
hard surface, all weather.....	pavée, toute saison.....	2 chaussées séparées.....	plus de 2 voies.....
loose or stabilized surface, all weather.....	gravier aggloméré, toute saison.....	2 voies.....	moins de 2 voies.....
loose surface, dry weather.....	de gravier, période sèche.....	2 voies ou moins.....	moins de 2 voies.....
cart track.....	de terre.....		
trail or portage.....	sentier ou portage.....		
Railway, normal gauge, single track.....	Chemin de fer, voie unique (écartement normal).....	siding.....	stop station.....
Horizontal control point, with elevation.....	Point géodésique, avec cote.....	BM 157.....	454.....
Bench mark, with elevation.....	Repère de nivellement, avec cote.....	BM 157.....	454.....
Spot elevation, precise.....	Point coté, précis.....		450.....
Mine or open cut.....	Mine ou fosse à ciel ouvert.....		94.....



CONTOUR INTERVAL 10 FEET
Elevations in Feet above Mean Sea Level
North American Datum 1927
Transverse Mercator Projection

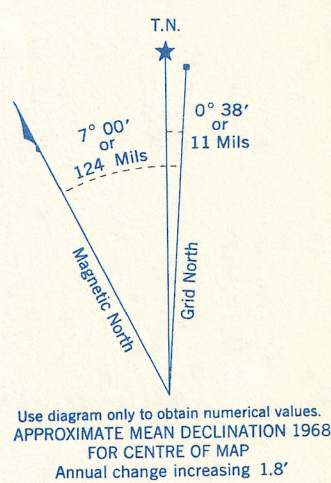
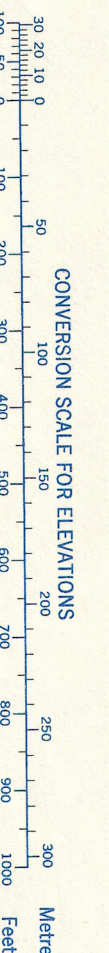
ÉQUIDISTANCE DES COURBES 10 PIEDS
Élévation en pieds au-dessus du niveau moyen de la mer
Système de référence géodésique nord-américain 1927
Projection transverse de Mercator

Building.....	Bâtiment.....	Church.....	Église.....
School.....	École.....	Post Office.....	Bureau de poste.....
Cemetery.....	Cimetière.....	Navigation Light.....	Feu de navigation.....
Rock, bare or awash.....	Roche, nue ou à fleur d'eau.....		
Power transmission line.....	Ligne de transport d'énergie.....		
River with bridge.....	Rivière avec pont.....		
Rapids, Falls, large, small.....	Rapides, Chutes, grands, petits.....		
Lake intermittent, indefinite.....	Lac intermittent, rive imprécise.....		
Marsh or Swamp.....	Marais ou marécage.....		
Depression contours.....	Courbes de cuvette.....		
Trees.....	Arbres.....		
Woods.....	Bois.....		
Vineyard, Orchard.....	Vignoble, Verger.....		

TABLEAU D'ASSEMBLAGE DU SYSTÈME NATIONAL DE RÉFÉRENCE CARTOGRAPHIQUE		
43°07'30"	79°52'30"	43°07'30"
40 P11b	40 P11a	30 M14
40 U15g	40 U16h	30 L13e
40 U16b	40 U16a	30 L13d
42°45'00"	79°52'30"	42°45'00"

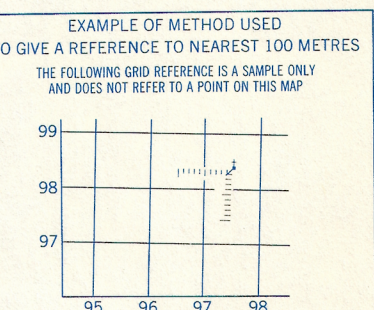
HAGERSVILLE
40-1/16h
EDITION 1

This document was produced
by scanning the original publication.
Ce document est le produit d'une
numérisation par balayage
de la publication originale.



ONE THOUSAND METRE
UNIVERSAL TRANSVERSE MERCATOR GRID
ZONE 17

GRID ZONE DESIGNATION	100,000 M. SQUARE IDENTIFICATION
17 T	NT



REFERENCE POINT	CHURCH (as above)
EASTING: Read number on grid line immediately to left of point	97
Estimate tenths of a square from this line eastward to point	5
NORTHING: Read number on grid line immediately below point	98
Estimate tenths of a square from this line northward to point	4
EXAMPLE MILITARY GRID REFERENCE	975984
Nearest similar grid reference	100,000 metres (about 63 miles)