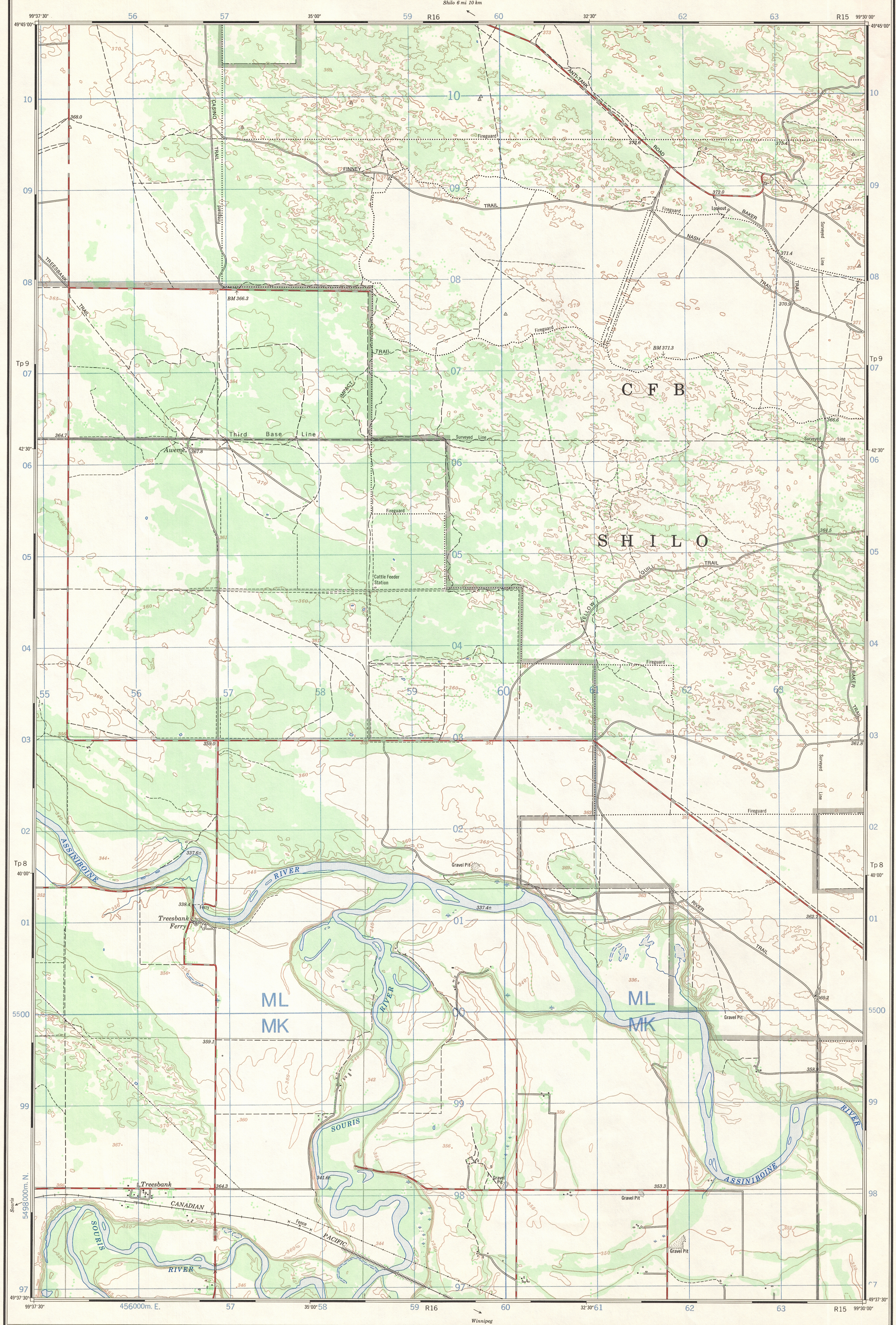


Ce document est le produit d'une numérisation par balayage de la publication originale.

This document was produced by scanning the original publication.



Produced by the MAPPING AND CHARTING ESTABLISHMENT, DEPARTMENT OF NATIONAL DEFENCE, from aerial photographs taken in 1974. Culture check 1978. Information current to 1978.

Copies may be obtained from the Canada Map Office, Department of Energy, Mines and Resources, Ottawa, or your nearest map dealer.

© Canada Copyrights Reserved 1976

Établie par LE SERVICE DE CARTOGRAPHIE, MINISTÈRE DE LA DÉFENSE NATIONALE d'après des photographies aériennes prises en 1974. Vérification des ouvrages en 1978. Renseignements à jour en 1978.

Ces cartes sont en vente au Bureau des Cartes du Canada, ministère de l'Énergie, des Mines et des Ressources, Ottawa, ou chez le vendeur le plus près.

© Canada 1976, tous droits réservés

**Scale 1:25,000 Échelle**

Miles 1

Metres 1000 500 0 1000

Yards 1000 500 0 1000

**COLOUR INTERVAL 5 METRES**

Elevations in Metres above Mean Sea Level

North American Datum 1927

Transverse Mercator Projection

**ÉQUIDISTANCE DES COURBES 5 MÈTRES**

Élévations en mètres au-dessus du niveau moyen de la mer

Système de référence géodésique nord-américain, 1927

Projection transverse de Mercator

Building.....Bâtiment.....

School.....École.....

Cemetery.....Cimetière.....

Rock, bare or wash.....

Power transmission line.....

River with bridge.....

Rapids, Falls, larges small.....

Lake intermittent, indefinite.....

Marsh or Swamp.....

Depression contours.....

Trees.....

Woods.....

Vineyard, Orchard.....

Church.....Église.....

Post Office.....Bureau de poste.....

Navigation Light.....Feu de navigation.....

Roche, nue ou à fleur d'eau.....

Ligne de transport d'énergie.....

Rivière avec pont.....

Rapides, Chutes; grands, petits.....

Lac intermittent, rive imprécise.....

Marais ou marécage.....

Courbes de cuvette.....

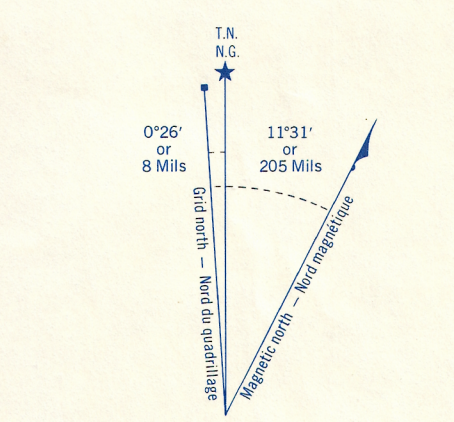
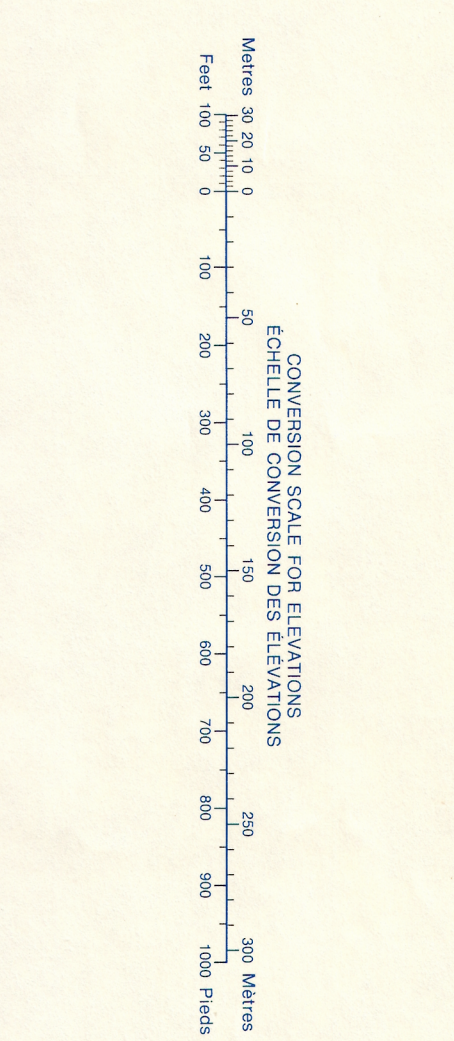
Arbres.....

Bosq.....

Vignoble, Verger.....

Military users, refer to this map as: SÉRIE A 841 SÉRIE MAP 62 G/12h CARTE ÉDITION 3 MCE ÉDITION

Référence de cette carte pour usage militaire:



Use diagram only to obtain numerical values APPROXIMATE MEAN DECLINATION 1976 FOR CENTRE OF MAP Annual change decreasing 5.0'

N'utiliser le diagramme que pour obtenir les valeurs numériques DÉCLINAISON MOYENNE APPROXIMATIVE AU CENTRE DE LA CARTE EN 1976 Variation annuelle décroissante 5.0'

ONE THOUSAND METRE UNIVERSAL TRANSVERSE MERCATOR GRID ZONE 14

QUADRILLAGE DE MILLE MÈTRES TRANSVERSE UNIVERSEL DE MERCATOR

GRID ZONE DESIGNATION: DÉSIGNATION DE LA ZONE DU QUADRILLAGE:	100,000 M. SQUARE IDENTIFICATION IDENTIFICATION DU CARRÉ DE 100,000 M.
14U	ML MK 55

EXAMPLE OF METHOD USED TO GIVE A REFERENCE TO NEAREST 100 METRES EXEMPLE DE LA MÉTHODE EMPLOYÉE POUR FIXER DES REPÈRES À 100 MÈTRES PRÈS

REFERENCE POINT POINT DE REPÈRE CHURCH - ÉGLISE (as above) (ci-dessus)

EASTING: Read number on grid line immediately to left of point. LONGITUDE EST: Note le chiffre de la ligne du quadrillage immédiatement à gauche du repère.

Estimate tenths of a square from this line eastward to point: Estimer le nombre de dixièmes du carré entre cette ligne et le repère en direction est.

NORTHING: Read number on grid line immediately below point: LATITUDE NORD: Note le chiffre de la ligne du quadrillage immédiatement en dessous du repère.

Estimate tenths of a square from this line northward to point: Estimer le nombre de dixièmes du carré entre cette ligne et le repère en direction nord.

GRID REFERENCE: 975984

REFERENCE AU QUADRILLAGE: 975984

Nearest center grid reference 100,000 metres (about 0.3 mile) La projection référence similaire est à 100,000 mètres (environ 0.3 milles)

TABLEAU D'ASSEMBLAGE DU SYSTÈME NATIONAL DE RÉFÉRENCE CARTOGRAPHIQUE

62 G/13b	62 G/13a	62 G/14d
62 G/12h	62 G/12b	62 G/11e
62 G/12b	62 G/12a	62 G/11d

INDEX TO ADJOINING MAPS OF THE NATIONAL TOPOGRAPHIC SYSTEM